

Bisitariantzako gomendioak

Agurain-Salvatierra

GOZATU AGURAINEN



Egileak:

Lautada ikastola

LH5 (24/25)

# Agurain-Salvatierra gozatu

# Zirkuituaren deskribapena

## Zure zirkuituaren laugarren urratsa


Hirugarren interesgunetik laugarren interesgunera joateko,

Deskribapena

## Zure zirkuituaren bostgarren urratsa

Laugarren interesgunetik helmugara joateko (helmtza eta abiapuntua berbera da),

Deskribapena



## Aurkezpena

Kaixo, lagunok Ahateko naiz eta deportibo Alaveskoa naiz.

Nahi al duzue egun zoragarri bat pasatu nire herraren altxorak ezagutzuz?

## Presentación

Hola, amigos. Me llamo Ahateko y soy del Alaves.

¿Os gustaría disfrutar de un día maravilloso descubriendo los tesoros que tiene mi pueblo?

- ONGI ETORRI GURE HERRIRAI!
- COME AND ENJOY OUR TOWN!
- ¡AVEN Y DISFRUTA DE UNA EXPERIENCIA INOLVIDABLE!
- EGUN ZORAGARRIA PASA NAHI DUZU?



# Zirkuituaren deskribapena

## Zure zirkuituaren bigarren urratsa



Lehenengo interesgunetik bigarren interesgunera joateko,

Deskribapena

## Zure zirkuituaren hirugarren urratsa



Bigarren interesgunetik hirugarren interesgunera joateko,

Deskribapena

# Agurain-Salvatierra begirada batean



## Kokapena

### Agurain


Arabako ipar-ekialdean kokatua dagoen udalerri bat da, Arabako Lautadako kuadrillako burua da. Gasteiztik 26 bat kilometro ekialdera dago.

## Erliebe-elementuak

## Bestelako informazioa

# ZER IKUSI (Interesgune naturalak)

Entziako mendilerroa



Entziako mendilerroa Arabako ipar-ekialdearen bazterrean dago kokatuta, Nafarroako mugan bertan eta Aguraineko herritik oso gertu.

Iturrieta-Entzia izena ere hartzen du mendi-sistema honek. 4.991 hektareako azalera hartzen du barne. Zadorra ibaita bertan jaiotzen da.

**Mugakideak:** Mugakide hauek ditu inguru natural honek:

Iparaldean Asparrena eta hegoaldean Harana eta Arrata-Maertu udalerri arabarrak, ekialdean Urbasako mendilerroa eta mendebaldean Dulantzí Arabako udalerria.

**Mendiak:** Aiparraldeko muturrean hasita, ekialdetik mendebaldera Legunbe (1.129 m), Bigate (1.125 m), Belleku (1.055 m), Surbe (1.155 m), Mirutegi (1.166 m) eta Ballo (1.197 m) tontorrek ditugu, eta hegoalderago Peña Roja (1.067 m) eta Lazkueña (1.124 m) daude, Andoñ, Durruma eta Bikuña

Abiapuntutik lehen interesgunea jateko,

Zure zirkuituaren lehen urratsa

Deskribapena



# Zirkuituaren mapa



## Legenda

Norabidea



Erreferentzia-puntua



Abiapuntua



Interesguneak




Helmuga



# ZER IKUSI (Interesgune naturalak)

## Pedrokoko hezegunea



**Pedroko -Â Uransolo** Agurainen hegoaldean dago, Egileor, Alangua eta Arrizalatik gutxi gorabehera, Sorginetxe trikuharritik gertu. Noizbait lurra hustu eta laborantzan jarri zen, nahiz eta beti hemen lur idor deitzen dena izan. Handik aurrera, ibaiak gainezka egin zirenean, ez zuten haien isurbide naturala aurkitu, eta uholdeak eragin zituen Agurainen.

2007. urte amaieran, 70.000 metro koadroko lursaila erosi zuen Udalak Pedroko-Â Uransolon, Eusko Jaurlaritzako Ingurumen Sailaren diru-laguntzari esker. Ingurua birgaitzea eta hezegune gisa berreskuratzea zen.

## ZER IKUSI (Interesgune artistikoak)

Santa Maria Eliza



**Santa Maria eliza** Aguraingo eraikin erlijiosoa da, eliza-gotorleku izan zena. 1984an Espainiako Gobernuak kultura ondasun izendatu zuen.

**Historia:** XV. mendearen bukaera aldera eraiki zuten aurreitiko basiliza baten gainean eta Aguraingo harresien parte izan zen. Estilo gotiko berantiarrean egina da. XVI mende hasieran ataria egln zuten eta XVII mendean sakristia. Sakristia handia da eta izkinan bakoit eder bat dauka. Kanpai-horma ere XVII mendekoa da. 1806an Manuel Antonio Carvajok egindako organoa ezarri zuten.

**Arkitektura:** Oinplano errektangularra eta hirru habearte ditu, erdiko beste biak baino zabalagoa eta altuagoa da. Burualde poligonala dauka. Mendebaldeko fatxadan hirru kofradurako kanpai-horma barrokoa du.

## ZER IKUSI (Interesgune artistikoak)

San Joan eliza



**San Joan eliza** Aguraingo eraikin erlijiosoa da, XV. mendean eraikia. 1984an Espainiako Gobernuak kultura ondasun izendatu zuen.

**Historia:** Hasiera batean gotorlekua izateko asmoarekin eraiki zuten baina 1564an Agurainen izandako sute batek eliza erre zuenean eliza bihurtu zuten. XVII. mendean kanpai-horma bat eraiki zitoten gurutzezaduran eta ondoren kanpandorre barrokoa altxatu zuten. Koruan dagoen organoa XIX mendean eraiki zuten.

**Ezaugarriak:** Estilo gotikoan eraikita dago. Eliz ataria eraikinetik kanpora irtezen da eta hirru arku ditu, erdiko nabarmen handiena. Estilo barrokuan eraikita dago.

Barnealdean altuera desberdineko hirru habearte ditu eta girola Egitloerako Ama Birjinaren XIV. mendeko irudi bat dago.