

# Erandio

Erandio ezagutzen



Egileak:

SuperBetiko

LH5A



# Erandio gozatu

Banana



## Aurkezpena

Kaixo, lagunok. Banana naiz. Katu bat naiz, oso panpoxa naiz, 100 urte ditut. Zuria naiz. Oso potoloa eta hiletsua naiz. Nik gia turistiko lana aukeratu dut, herri honetan jaio naizelako eta oso ondo ezagutzen dudalako.

Come to our place and discover enjogin it!

Ven a nuestro pueblo y conocelelo pasandolo vien!

Etorri gure herrira eta ezagutu ondo pasatzen!

## Presentación

Hola, amigos. Me llamo Banana. Soy un gato, además soy muy mono, tengo 100 años. My color de la piel es blanca. Soy muy gordito y peludito. Yo he decidido el trabajo del guia turistico porque naci en ese pueblo.

# Erandio begirada batean

## Kokapena

Erandio Bizkaiako ipar-mendebaldeko udaberri bat da, itsasadarren eskuinaldean kokatua.


## Erlike-elementuak

Erandioko erliene-elementuak hauek dira: ibaiak, Lertutxe urmaela, San Bernabe eta Karabezu mendiak.

Â

## Bestelako informazioa

Klima ozeanikoa da, Kantauri itsasotik hurbil dagoenez, temperatura epela da eta euri ugari egiten du. 12km karratu ditu eta populazioa 76.104 biztanlekoa da.



# ZER IKUSI (Interesgune naturalak)

## NERBIOI



Nerbioi ibaia da, ipar-mendebaldean kokatuta dago.

Nerbioi itsasadarrean industri ugari ikus dezakegu, industrializazioan sortu baitziren.

Bertan topa ditzakegun animaliak hauek dira: karpak, korrokoa eta milarraina. Bertako landareak hauek dira: , algak eta arroketatik ateratzen diren zuhaitzak.

# ZER IKUSI (Interesgune naturalak)

## AKARLANDA




Akarlanda Erandioko kanpoÂ aldean kokatuta dago, baso bat da.

Akarlandan Â goroldio asko dago, zuhaitz ugari baitaude.

Leku horretan intsektuakÂ daude: inurriak, armiarma, tximeleta, kakalardoa.Â Landareak, bestalde: goroldioa, pinua, artea...

# ZER IKUSI (Interesgune artistikoak)

## Estelaren barrutik



Jon Alberdi Bastidak egin zuen artelan hori.

Erandioko ibaiaren ondoan dago. Burdinari eta itsasadarraren omenaldia da.

Â

Â

Â

# ZER IKUSI (Interesgune artistikoak)

## Erudio Ria (El Bolintxi)



Erudio Ria (El Bolintxi) da artelanaren izena eta Walartek egin zuen.

Erudio ibaiaren ondoan dago.

1983an uholdeak egon zirenez, artelana margotu zuen.

Â




# Zirkuituaren mapa



## Legenda

Norabidea



Erreferentzia-puntua



Abiapuntua



Interesguneak



Helmuga





# Zirkuituaren deskribapena

## Zure zirkuituaren lehen urratsa



- Akarlandako parketik Nerbioi itsasadarrera joateko ibilbidea

### Deskribapena

Akarlandako parketik kotxez aterako gara, Erandiko norabidea hartuta. Erandiora heltzen zarenean kotxea kiroldegiko parkinean aparkatu. Kotxetik jaitsi eta metroko plazara abiatu. Bertan zaudela, Obieta kale bukeraraino aurrera egin eta bertan Nerboiko itsasadarra aurkituko duzu.Â

# Zirkuituaren deskribapena

## Zure zirkuituaren bigarren urratsa



- Nerbioiko itsasadarretik Estelaren Barrutik eskulturaraino joateko ibilbidea.

### Deskribapena

Gure bigarren interesgunera heldu gara, Nerbioi itsasadarra. Bertan dagoen zabalgunean, Estelaren barrutik eskultura topatuko duzu.Â

## Zure zirkuituaren hirugarren urratsa



- Estelaren Barrutik Erandio "la ria" hormairudira joateko ibilbidea

### Deskribapena

Estela Barrutik eskulturan kokatuta zaudela, itsasadarrari begira, eskumara biratu eta aurrez aurre dagoen etxean, hormairudia aurkituko duzu.Â

# Zirkuituaren deskribapena

## Zure zirkuituaren laugarren urratsa



- Erandio ezagutzen jarraitu...

### Deskribapena

Guk ibilbidea aukeratu dugu. Hau bukatutakoan, Erandio ezagutzen jarraitzeko.

## Zure zirkuituaren bostgarren urratsa



- Laugarren interesgunetik helmugara joateko (helmuga eta abiapuntua berbera da),

### Deskribapena



# Bisitarientzako gomendioak

Ekarri euritakoa, euri nahiko egiten duelako.

Ibili ibilbidetik, bestela arriskuan egon zaitezke.

Saca fotos, así no olvidarás tu experiencia.

No dejar a los perros hacer caca en el parque.

Piking flowers.

Making a lot noisie.