

Bisitarientzako gomendioak

Ez ezazu zaratarik egin.

Zaborra zakarrontzira bota ezazu.

No les deis comida a los animales callejeros.

Llévate tu cámara para hacer fotos.

Do not walk on the road.

Do not sit on the historic monuments.

Zaldibar

Zaldibar gozatu




Egileak:

Ausartak

LH5

Zaldibar gozatu



Ezin zara joan txorrotetatik pasatu gabe!

Hola, chicos y chicas: A me llamo Zaldia. Soy valiente porque me encantan las aventuras y cada día estoy en un pueblo diferente. ¿Os gustaría pasar un día maravilloso descubriendo los tesoros de mi pueblo?

Presentación

Kaixo, lagunok: ni Zaldia naiz. Ni ausarta naiz abenturak gustatzen zaizkidalako, eta egunero herri desberdin batean nagoelako. Nahit duzue egun zoragarri bat pasatu nire herraren altxorrak ezagutzuz?

Aurkezpena

Zirkuituaren deskribapena

Zure zirkuituaren laugarren urratsa

Hirugarren interesgunetik laugarren interesgunera joateko,

Deskribapena

Ermitatik diagonalan presararte joan zaitetz.

Zure zirkuituaren bostgarren urratsa

Laugarren interesgunetik helmugara joateko (helmuga eta abiapuntua berbera da),

Deskribapena

Presan ezkerreara biratu 180 gradu eta ibilbide berdina egln baina, alderantziz.



Zirkuituaren deskribapena

Zure zirkuituaren bigarren urratsa



Lehenengo interesgunetik bigarren interesgunera joateko,

Deskribapena

Hiru guruzetatik eskuinera diagonalean aurrera joan, goierrira iritsi arte.

Zure zirkuituaren hirugarren urratsa



Bigarren interesgunetik hirugarren interesgunera joateko,

Deskribapena

Goierrin ermitara joan.

Zaldibar begirada batean

Kokapena

Zaldibar Euskal Herriko Ipar ekialdean dago. Ipar isurialdean kokatuta dago, nahiz eta Bizkaia izan Gipuzkoarekin mugan dago. Durangaldean dago eta Ermua eta Berriz artean dago.



Erliebe-elementuak

Zaldibar mendiz inguratuta dago. Beste erliebe-elementu batzuk ditu: animaliak, landareak, etab.

Bestelako informazioa

Zaldibar herri txiki batenez, leku guztietara oinez joan ahal zara.

ZER IKUSI (Interesgune naturalak)

GOIERRI



Goierri Zaldibarko auzo bat da, auzorik altuena da. Herriko mendirik garaiena bertan dago. Santa Mariñazar da eta 675 metroko altuera du.

Areitoko mendiko portua bertatik pasatzen da eta zentral elektriko bat dago.

Goierri Santamariña baseliza dago. Bertako jaiak uztailearen erdialdean ospatzen dira.

Abiapuntutik lehen interesgunea joateko,

Zure zirkuituaren lehen urratsa

Deskribapena

Eskolatik, gorantz joanez hiru gurutzeetara iristen zara. Handik hasi behar duzu.



Zirkuituaren mapa



Legenda

Norabidea



Erreferentzia-puntua



Abiapuntua



Interesguneak




Helmuga



ZER IKUSI (Interesgune naturalak)

Presa



Presa 1974an hasi, eta arkitektoa Antxon Iraolagoitia izan zen.

Presa 1982an amaitu zuten egiten, presa amaitu baino lehen arkitektoa hil egin zen, Mikel Larrainaga bigarren arkitektoa izan zen eta bere lana egin zuen.

Aixola presa 2.726.000 litro ditu gaur egun eta bere ehuneko 79an dago.

ZER IKUSI (Interesgune artistikoak)

Hiru gurutzak




1925eko ekainean hasi ziren egiten eta 1926an bukatu zuten (urte bat gutxi gora behera tardatu zuten egiten).

Kristo gurutze bat dela deritzo, 87.789 peseta balio izan zuten eraikitzeak.

Hiru gurutzeak tuboaren parkeik gora daude eta hiru gurutzeetan bankuak daude.

ZER IKUSI (Interesgune artistikoak)

Goierriko ermita



Goierriko ermita 1363ko azaroaren 19an Andres Apostor eta Pedro Ruiz-ek sortu zuten eta 1415ean bukatu zuten.

Hasieran, ermita Santamarina zaharren zegoen eta gero, Goierriera eramán zuten.