

Zaldibar

Mila gauza interesgarri



Egileak:

Zaldibar taldea


LH5B



Ikastolen Elkartea

Zaldibar gozatu

Berdeko



Explora, descubre, sueña.

Zatoz eta gozatu!

Have fun!

Aurkezpena

Kaixo, lagunok: ni Berdeko naiz. Estralurtar ausarta naiz, durangaldeko jai guztietara joaten naizelako.

Nahi duzue egun zoragarri bat pasatu nire herrian?

Presentación

Hola, amigos: me llamo Berdeko. Soy un alienígena valiente porque voy a todas las fiestas del duranguesado. ¿Os gustaría pasar un día maravilloso en mi pueblo?

Zaldibar begirada batean

Kokapena

Zaldibar Euskal Herriko ipar mendebaldean kokatuta dago eta ipar isurialdean. Durangaldean dago.

Erlikebe-elementuak

Zaldibar mendiz inguratuta dago eta bi ibaiek zeharkatzen dute: zaldua ibaia eta ibaizabal ibaia.

Bestelako informazioa

Herriko tabernetako janaria oso goxoa dago eta herri oso txikiaenez leku guztietara oinez joan ahal zara.



ZER IKUSI (Interesgune naturalak)


Ibaizabal ibaia



Bizkaiko ibai nagusia da, Durangaldean sortu eta Bilboko itsasadarrean itsasoratzen dena. Izan ere, 1.900 kilometro koadradoko artoa du. 43km luzera dauka. Esaten zenez, Nerbioi zen izenik egokiena.

ZER IKUSI (Interesgune naturalak)

Basoa



Zaldibarko basoan orain dela hogeitun urte, zuhaitzak landatu zituzten. Zaldibarko basoan hainbat zuhaitz daude batez ere: haritzak eta pagoak. Eta zuhaitz haien alboan pinu handi bat dago.

Zaldibarko basoa ibai batek zeharkatzen du: ibaizabal ibaiak. Bertan, belar asko dago eta animalia txiki asko daude.

ZER IKUSI (Interesgune artistikoak)

Olazar pilotalekua



Olazar pilotalekua 1916.urtean sortu zen,zaldua taldeari esker.

Han eskupilota eta gimnasia erritmikoa irakasten dira.Pilotalekuan eskupilotako txapelketak egiten dira eta partidak asteburuetan.

Umeen partidak ikusteko doanik da,baina pertsona helduen partidak ikusteko ordaindu behar da.

ZER IKUSI (Interesgune artistikoak)

Gaztelua



Zaldibarko gaztelua XIV mendean eraiki zen. 1930an bere jabea (Jose Maria de Murga y Arana) zen eta Bizkaiko diputazioari saldu zion.

Gaztelua alde batera utzi zuen eta azkenean 1961ean erori zen. Egon ziren 3 solairuetatik bakarra geratzen da zutik.


Gaztelua Solobarria Futbol zelaiaren ondoan dago.

Zirkuituaren mapa



Legenda

Norabidea



Erreferentzia-puntua



Abiapuntua



Interesguneak



Helmuga



Zirkuituaren deskribapena

Zure zirkuituaren lehen urratsa



○ Abiapuntutik lehen interesgunera joateko,

Deskribapena

Lehenengo 20metro aurrera egin eta, helduÂ zara!

Zirkuituaren deskribapena

Zure zirkuituaren bigarren urratsa



Lehenengo interesgunetik bigarren interesgunera joateko,

Deskribapena

Gero, berriro futbol zelai zaharrera joan eta eskailerak jaitsi, ezkerrera biratu eta aurrera egin. Heldu zara!

Zure zirkuituaren hirugarren urratsa



Bigarren interesgunetik hirugarren interesgunera joateko,

Deskribapena

Olazar pilotalekuan zaudela behera joan eta bigarren bidegurutzean eskuinera biratu. Udaletxean gorantz joan 100Metroetaraino, 100Metroak igo eta eskuinera biratu.

Zirkuituaren deskribapena

Zure zirkuituaren laugarren urratsa



- Hirugarren interesgunetik laugarren interesgunera joateko,

Deskribapena

Basoan zaudela aurrera egin eta ibaizabal ibaira heldu zara!

Zure zirkuituaren bostgarren urratsa



- Laugarren interesgunetik helmugara joateko (helmuga eta abiapuntua berbera da),

Deskribapena

Ehun metroetatik bajatu autonomia kalearen bukaeraraino, eskuinera biratu eta 20Metro aurrera egin. Nagusien etxe aurretik zeharkatu eta futbol zelaiko eskailerak igo. Helmugara heldu zara!

Bisitarientzako gomendioak

Ez ahaztu kamara!

Maskota bat badaukazu eta kaka egiten badu batu ezazu.

Si vas a dar un paseo ponte ropa cómoda.

No te sientes en los monumentos históricos.

Put your rubbish in the rubbish bins!

Animals eat their special food,so please don't feed them with your food!