

Bisitarientzako gomendioak

Ez bota zaborrikÂ lurrera, bota zaborontzira.

EzÂ utzi txakurrei nahi duten tokian kaka egiten,Â arren.

Vete andando por la acera no por la carretera.

RecogeÂ la basura si se te cae, por favor.

Take a good clothes to muve, please.

If youÂ have a pet, pikc up the poo in a poo back.

Oiartzun

OIARTZUNGO TXOKOAK



Egileak:

Hegamala

LH5

Olatzun gozatu



- ZATUZ ETA GOZATU
- OIARTZUNEI!
- A!VEN Y DISFRUTA DE UNA EXPERIENCIA INOLVIDABLE EN OIARTZUNI!
- HAVE FUN OIARTZUNI!



Aurkezpena

kaxo, lagunaki! Txiki! naiz. Eta jakin-mina dut, A irrikitan nago gauza berriak jakiteko. Ausarta ere banatz, beti aurra egiten dut. Nahiz al duzue egun zoragarri bat pasatu nire herriko altxorak ezagutzuz?

Presentación

A!Hola, amigos! A Soy Txiki. Siempre quiero aprender cosas nuevas y tengo mucho interés por aprender. También soy muy valiente. A?Os gustaría disfrutar de un maravilloso día descubriendo los tesoros que tiene mi pueblo?

Zirkuituaren deskribapena

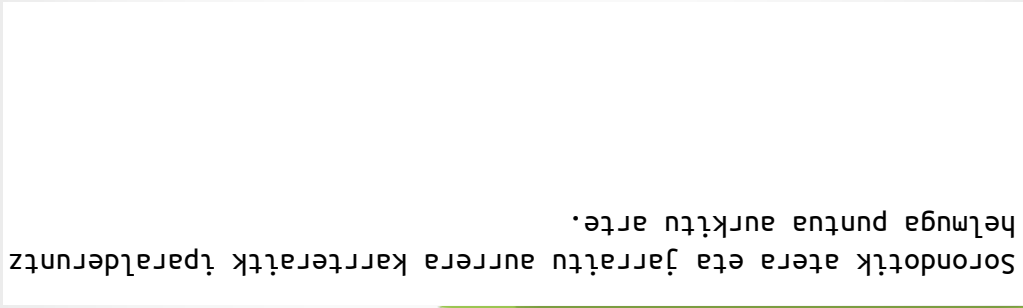
Zure zirkuituaren laugarren urratsa

Pitketatik Sorondora, oinez joan zaitzke.

Deskribapena
Pitketatik hegoalderantz abiatu zaitz. Ergoien auzoko Tolare jatetxea pasa, eta ondoko bidegorritik jarraitu Altzibarako Ugarte errota aurkitu arte. Aurkitzen duzunean ezkerretara hartu, berriro bidegorritarekin topatu arte. Behin topatzean, joan zaitz karrika auzoraino eta, karrikan zaudenean, atera zaitz karretara. A Segi gorantz bide bazterretik batetik Sorondoraino itzisi arte.

Zure zirkuituaren bostgarren urratsa

Deskribapena
Sorodotik helmugara, olatuz joango zara (helmuga eta abiapuntua berbera da).
Sorodotik atera eta jarraitu aurrera karretarik iparalderuntz helmuga puntua aurkitu arte.



Zirkuituaren deskribapena

Zure zirkuituaren bigarren urratsa



Beloagatik Arkaleko bunkerretara joateko, oinez beheraka joango zara.

Deskribapena

Beloagatik pixka bat behera joan eta lehenego bidegurutzean eskubira hartu. Aurrera jarraitu bunkerreko atea aurkitu arte.

Zure zirkuituaren hirugarren urratsa



Arkaleko bunkerretatik Pikoketara, oinez joango zara.

Deskribapena

Gurutze hotelera joan eta haren parkineko bidetik segi gorantz. Gero jarraitu bidetik goraka Pikoketara iritsi arte. Bertan, taberna eta jatetxea ere badago.

Oiartzun begirada batean

Kokapena

Gure herria Gipuzkoako ipar aldean kokatuta dago. Oiartzunek Irun, Lezo, Errenteria, Arano, Goizueta eta Lesaka ditu mugakide.



Erliebe-elementuak

Oiartzun izen bereko haranean dago. Herriko baia ere Oiartzun ibaia da. Horretaz gain, mendi asko daude, batzuk hauek dira: Aiako Harria, Bianditz, Urkabe eta abar.

Bestelako informazioa

Herrian bertan jaiotakoa dugu Xabier Lete poeta "Izarren hautsa" eta beste hainbat kanta ospetsuren egilea. Bertakoak dira ere Martin anai arrebak, Alaia Martin eta Jon, bertsolari benetan trebea. Eskupilotan ere Ander Imaz Lasorekin finaletan ibiliak izugarritzko bikotea dugu. Futbolariak ere baditugu, adibidez Gaizka Saizar profesionaletan ibilia, oso ona benetan.

ZER IKUSI (Interesgune naturalak)

SORONDO BASERRIA



Sorondo inguru naturallean izen beran baserri bat dago. Karririkako auzoaren goialdean dago. Sorondo baserria Antxon Aguirrek egin zuen. baserria handia eta txukuna da. Sorondo inguru oso polita da, basoz inguratuta, eta baserriaren helbidea Sorondo bidea 18 da.

Zure zirkuituaren lehen urratsa

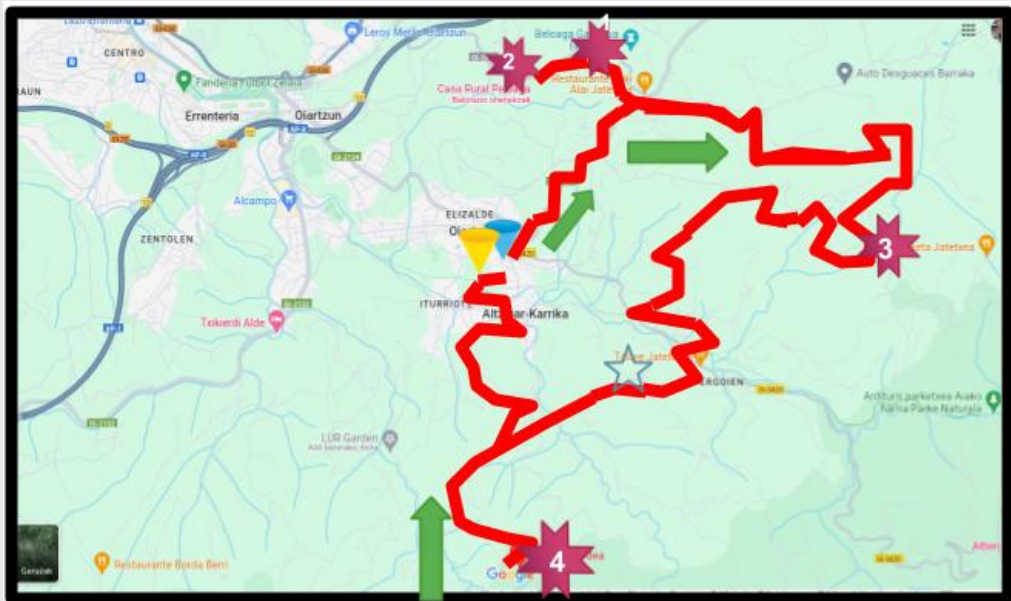
Abiapuntutik Beloagara, oinez joan zaitzke.

Deskribapena

Learreko malda goraka joan eta bidegorritik segi bidegorria amaitu arte. Ondoren, segi aurrea karretera ondoko espaloitik. A Toki Alai tabernara iristean, segi gorantz taberna ondotik, Beloagara iritsi arte.



Zirkuituaren mapa



Legenda

Norabidea



Erreferentzia-puntua



Abiapuntua



Interesguneak



Helmuga



ZER IKUSI (Interesgune naturalak)

PIKOKETA




Pikoketa Aiako Harria parke naturalaren barneko mendi ingurunea da. Euskal Herriko iparraldean dago. Nola ez, ipar-isurialdean.

Klima hezea du, nahiko euri egiten du. Habitat mota lehorrekoa da, flora, lore eta zuhaitz ugari ditu adibidez: pagoa, pinua, goroldioa, gorostia, haritza, sasiak... Animaliak ere gutxi ez daude. Gueuz joaten bazara kontuz ibili basurdeak edo azeriak ibiltzen baitira. Baina egunez, hegazti ugari, sisareak, insektuak eta abar luzea ikusi daitezke. Joaten bazara eraman jan eta edateko zerbait eta mendiko botak.

ZER IKUSI (Interesgune artistikoak)

BELOAGA



Beloaga gaztelua Gurutze auzoan dagoenA Erdi Aroko gazteluA miltarra da.

ArkaleA OtartzugoA udalerrian dagoen mendia eta eremua da. Galurra harkaitzeka osatzen dute. Eskaladarako gune aproposa da. Inguuruetan 1939-40 urteetan eraikitakoA Vallespin A izeneko gotorlekua dago.

Esan izan duteA ArkalekoA harkaitzetan zegeen gaztelu hau TxingudA bada zelatatzeko talata bat zela. Beste batzuek erromatarren garaiA ArditurriA meategien eta OlassokoA kaien arteko bidea zaituzeko zerbait gotortua erakA zutela. Erdi Aroan, Nafarroako erregeekA zeukatenA Beloaga gaztelua Gaztelako Alfonsok VIII.ak 1200an eskuratu zuen arte, (SemenekA idatzitako kronikan jasota).

ZER IKUSI (Interesgune artistikoak)

ARKALEKO BUNKERRAK



Arkaleko harkaitzek mendi-gandor moduko bat osatzen dute A“hego-ekialdetik ipar-mendebaldera doan arku bat marraztuko A“balu bezalaA”. Irundik Otartzunera joateko irispidea txiz. Beraz, Gipuzkoako gune estrategiko bat da. Gotaldea 266 metroko kotan dago; hortik pendizean jaisten da iparraldera eta hegoaldera, aldira gutxiagoko eremuak aurkitu arte, 230 metroko kotaren inguruan; hortik balilara bide leunagoa dago. Haustura sakonak eta koskak dituzten harkaitzek osatzen dute katearen ardatza, eta hori, noski, defentsa natural nabarmena da. Bertan eraikitA daude hainbat bunker.