

Bisitarientzako gomendioak

Txakurra dutenentzako, ekarri txakurraren kaka gordetzeko boltsak.

Ez hartu loreak, utzi dauden lekuan.

Traer unas botas de agua.

No tires basura al suelo,Â tiralala al contenedor.

Don't sit on historic monuments.

Don't feed the animals.

Oiartzun

Oiartzungo bazterrak



Egileak:

Talde Oiartzuarra

LH5

01artzun gozatu



Egun zoragarria pasa nahi al duzuz?

!Ven y disfruta de una experiencia inolvidable!

Welcome!

!

02aurkezpena

Kaixo lagunok, ni Intxixu naiz. Betidanik indartsua izana! Naiz eta aixe altxatzen ditut pisu handia duten gauzak. Ausarta ere banatz, erronkei aurre eglin eta gairnditzea lortzen dut.

Presentación

Hola, me llamo Intxixu. Desde siempre he sido fuerte y levanto fácilmente cosas pesadas. Y también soy valiente.

Zirkuituaren deskribapena

Zure zirkuituaren laugarren urratsa

Urrats honetan, Arri txulo aterpetxea, Tolare jatekoa, Arpide errepidea, Gurutze, Arkale, tunelak eta Beloaga dira.

Deskribapena

Atako Harriko Arri txulo aterpetxe!A Ergoienara jaitzi. Ergoienara iristean Tolare jateko ondok pasa eta jarraitu! Fortaleza jatekora iritsiko zara. Fortalezara iritsi eta errepide!tik jarraitu arpide errepide!eraino. Errepide hau hartu eta Gurutze auzora iritsi. Biribildigunean, Arkale Zahar baserri!rako bidea hartu, baserri!ra iritsi ondoren, ezkerretara dauden tunelak hartu eta Beloaga gatzelura iritsiko zara.

Zure zirkuituaren bostgarren urratsa

Laugarren interesgune!tik helmugara joateko (helmuga eta ab!apuntua berbera da), badaude erreferentzia puntuak.

Deskribapena

Hasi jaitzen Arkaleko tunel!eraino, jarraitu behar!a. Errepidea aurkitzen duzunean jaitzi Toki alai jatekora eta Joan Gurutze bide!tik. Kabitxo jatekora iritsiko zara, eta lehenengo bidegurutz!ean biratu ezkerretara eta eliza ikusiko duzu.

Zirkuituaren deskribapena

Zirkuituaren deskribapena

Zure zirkuituaren bigarren urratsa



San Esteban elizatik Txarara, San Esteban plaza, hilerria, beilatokia.

Deskribapena

Elizatik Doneztebe plazara joan. Gero, Manuel Lekuona hiribidea hartu eta hilerriraino joan. Hilerri ondoan dagoen eskulturara iristean, beilatokiaren ondotik doan bidezidorrari jarraitu eta aurreko aldean dagoen Txara parkera iritsi.

Â

Zure zirkuituaren hirugarren urratsa



Txara, Makutso, Alzibar auzoa, Karrika, Oianleku, Aiako Harria.

Deskribapena

Hasi Txara parketik aurrera Makutso bidera iritsi arte. Ondoren, egin aurrera eta gero biratu eskuinera. Geroxeago aurrera jarraitu Alzibar auzora iritsi arte. Alzibarretik aurrera jarraitu eta Gruas Olalde pasa eta Karrikara iritsiko zara. Karrikatik aurrera egin, Oianleku bidean jarraitu aurrera. Gero bidegurutze batera iritsiko zara eta hor eskuinera biratu eta egin aurrera. Eta Aiako Harrira iritsiko zara.

Oiartzun begirada batean

Kokapena

Oiartzun Euskal Herriko ipar-ekialdean dago, Kantauri isurialdean.



Erliebe-elementuak

Oiartzunen erliebe elementu batzuk daude, adibidez: mendiak, ibaia, mendilerroa...


Bestelako informazioa

Oiartzun herri txiki bat da, oso lasaia. Oiartzunek 10.000 biztanle inguru ditu. Oiartzunen pertsona ospetsuak daude, adibidez: Ander Imaz (pilotaria), Xabier Lete (poeta eta abeslaria), Alaia Martin (bertsolaria) eta Antton Mendizabal (eskultorea).

Â

ZER IKUSI (Interesgune naturalak)

AIAKO HARRIA



Aiako Harria parke naturala Gipuzkoako ipar ekialdean kokatuta dago.

Aiako Harria izenekoA parke naturala, 1995 ko apirilan izendatu zen. A Aiako Harriak parke naturala, Gipuzkoako Oiarzun herrian kokatuta dago nahiz eta parke natural horrek inguruko hainbat herrietako lurrak hartu, adibidez, Errenteriako lurrak.

Bertako mendirik ezagunena Aiako HarriaA da. Aiako Harriaren altuera 838 metrokoa da eta hiru tontor ditu. Tontor handienakA 839 metro ditu eta Errolbide du izena..

Aiako Harriak parkean ondorengo animaliak topa ditzakegu: Katagorria, behia, intsektuak, ardiak... aurkitu ditezke.

Landareei dagokionean, belarra, pinua, gorostia, hartza... aurkitu ditezke.

Zure zirkuituaren lehen urratsa

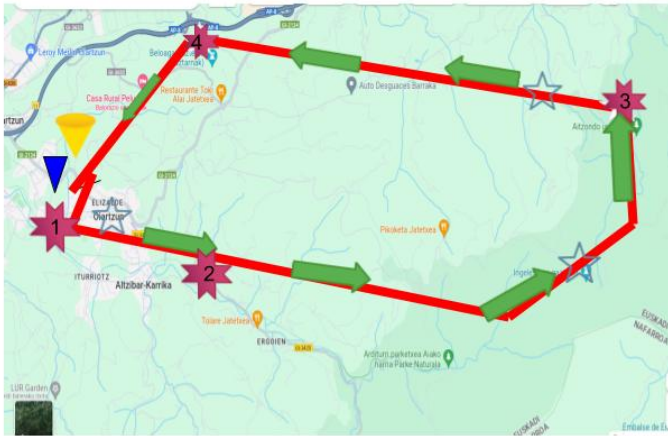


Hautzaro Ikastolako apartalekutik Oiarzungo San Esteban Elizara.

Deskribapena

Hautzaro Ikastolako goiko apartalekutik biribiltzainera joan, Manuel Lekuona hiribidetik. A Jarraitu hiribide berdinetik eta Madalensoro plaza ezkerretara utziz jarraitu hiribide berdina udalaxe aurreko plazara iritsi arte. Miren taberna eskutzean utzi eta 15 m. aurrera joan eta ezkerretako eskalera igo eta San Esteban eliza topatuko duzu.

Zirkuituaren mapa



Legenda

Norabidea



Erreferentzia-puntua



Abiapuntua



Interesguneak




Helmuga



ZER IKUSI (Interesgune naturalak)

TXARA BASOA



Txara basoa 200-300 metro karratu ditu. Txara basoa Oiartzunen dago (Elizalde auzoan) herriko hilerriaren aurrean. Txaran bidezidorÂ ugari daude, Txaran sartzean zarenean eskuinera biratu eta beheraka jeitsi eta mahaia batzuk aurkituko dituzu, bertan, zure familiarekin piknik bat egiteko aukera duzu.

Â

ZER IKUSI (Interesgune artistikoak)


OIARTZUNGO ELIZA



Oiarzungo elizak San esteban du izena eta 1626tik 1643ra eraiki zuten, XVII. mendean. Beloaga gaztelaren klazisista da. [Juan Huitzi](#) eta [Gaspar Ramos](#) nafarrek erretaularen eskulturak egin zituzten, erretaula XVIII. mendekoa da. Gerrak direla eta behin baino gehiagotan erreta egon da eta konpandua dute.

ZER IKUSI (Interesgune artistikoak)

BELOAGA GAZTELUA



Oiarzungo Gurutze auzoan dago. Gerra garaiko gaztelua da. Beloaga gaztelua Gipuzkoan kontserbatzen diren Erdi Aroko gazteluen artean garrantzitsuenetakoa da. Beloaga gaztelua 1200. urtean konkistatu zuen Gaztelako Alfonso VII.a erregeak. Bi ate ere baditu bunkerrerara sartzeko.