

Bisitarientzako gomendioak

Zikinkeria zakarrontzira bota

Disfrutatu inguruaz

Recoje la caca del perro

Se pueden sacar fotos

You can eat and drink

You can play in the park of the school

Sagastieteta

Sagastietako herria




Egileak:

Argantzun Ikastola

LH4-LH5-LH6

Sagastietea gozatu



Hello!!!
I am AppIn and I am very
funny. I like to speak alot and
today I am going to shaw you
Manzanos. A! We are going to
start!

Presentación

Hola!!!
Soy AppIn y soy muy
alegre. Me gusta mucho
hablar y hoy os voy a
enseñar Manzanos. A! Vamos
a empezar!

Kaixo!!!

Aurkezpena

AppIn naiz eta oso
alata naiz. Asko
gustatzen zait hitz
egitea eta gaur
Sagastietea erakutsiko
dizuet. Hasi gaitetz!

Zirkuituaren deskribapena

Zure zirkuituaren laugarren urratsa

Hirugarren interesguneak laugarrenera joateko, ez dugu asko
ibilti behar parkeak ikus datekeelako eliza eta jauregia.

Deskribapena

Etiza, zortea badakagu, barrutik ikus dezakegu baina zortetik
ez badakagu, kanpotik ikusiko dugu. Jauregia elizaren
eskualdean geratzen da eta oso polita da.

Zure zirkuituaren bostgarren urratsa

Laugarren interesguneak helmugara joateko, elizatik bueltatuko
gara ikastolara.

Deskribapena

Lehen egun dugun bide berdina eginez.



Zirkuituaren deskribapena

Zure zirkuituaren bigarren urratsa



- Lehenengo interesgunetik bigarrenera joateko, herrian sartuko gara plazan dagoen iturria ikusi arte.

Deskribapena

- Iturrian botilak bete, deskantsatu edo ura edan dezakezue ibilbidea jarraitzeko.

Zure zirkuituaren hirugarren urratsa



- Bigarren interesgunetik hirugarrenera joateko, elizaren atzekaldera joango gara.

Deskribapena

- Bertan bolatoki zaharra ikusiko dugu eta ondoren, parkean deskantsatu edo jolastu dezakezue.

Sagastieta begirada batean

Kokapena

Arabako hego-mendebaldean dago, Añanako eskualdean, Erriberabeitian.



Erliebe-elementuak

Bertatik, Arabako ibai garrantzitsuena pasatzen da: Zadorra.

Bestelako informazioa

Itsas-mailatik 519 m-ko altueran dago. 230 biztalde inguru bizi dira. Sagastieta XVI.mendean sortu zen, 1500. urte inguruan. Hasieran oso jende gutxi bizi zen eta piskanaka handitzen joan da. Armiñon herriarekin lotzen duen bide bat dago, baina urteak dira ez dela erabili eta errekonstruzio fasean dago. Bide hau, "harresiaren bidea" deitzen da.

ZER IKUSI (Interesgune naturalak)

JAUREGIA



Sagastietako Jauregiak 'Salazar Jauregia' izena hartzen du.XVII. mendean eraiki zuten elizaren ondoan.À

Errमतार गाराको बादे एरे, गारु एगुन जेन्दा बिडे बरतान. फिडिकोकि एड अलदतु सुरुतु जूतेनेतिक एता हुररेन ओदोरुओ. फिडिकोकि इकुसगई दाउदे गाराको हाइनात एजागरुई, अडिबिडेज, अरमारुता.

Zure zirkuituaren lehen urratsa

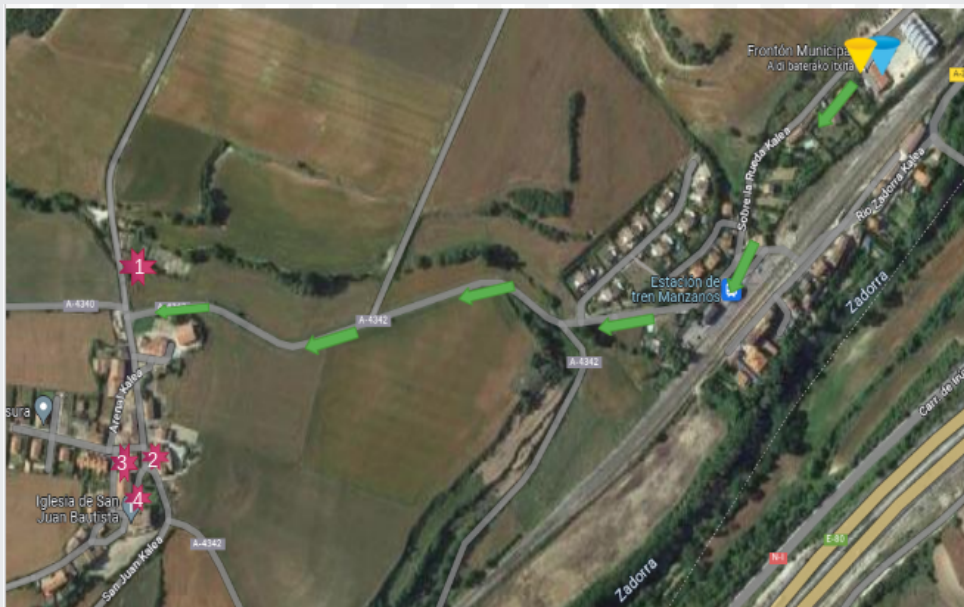
Abiapuntutik lehen interesgunea joateko, Sobre la Rueda kaltetik abiatuko gara garbitokira ailegatu arte.

Deskribapena

Garbitokian pixkat deskantsatu eta ibilbidea jarraituko dugu.



Zirkuituaren mapa



Legenda

Norabidea



Erreferentzia-puntua



Abiapuntua



Interesguneak



Helmuga



ZER IKUSI (Interesgune naturalak)

Iturria




Gaur egun garbitokia ez da ezertarako erabiltzen. Hala ere, aintzinean emakumeak bertan biltzen ziren bere gauzetaz hitz egiteko eta arropa garbitzeko.

ZER IKUSI (Interesgune artistikoak)



Sagastietan bolatoki bat dago. Aspaldi sortu zen eta oraindik erabiltzen da.

ZER IKUSI (Interesgune artistikoak)



San Juan Bautista delitzen da. Leihate erromanikoa eta aire zabaleko bi kanpatak nabarmentzen dira.