

Bisitarientzako gomendioak

Urdulizko belarra ez zapaldu.

Â Ez bota zaborra lurrera.

Se puede hacer escalada y tirolinas en el monte Santa Marina.

Cuando vengas a Urduliz puedes comer en el restaurante Regi.

You can do a lot of hiking in Urduliz.

The festivalÂ of Urduliz is the 8th of september.

URDULIZ

GURE HERRIAREN LIBURUXKA




Egileak:

Fenixak

LH 5.A

URDULIZ gozatu



Ixomin

Etorri irailaren 8an ni ezagutzera, Urdulizko festak dira eta.

kaxo lagunok, Txomin kakalardoa naiz. Sei hanka ditut intsektu bat naizelako eta nire azala beltza eta gogorra da. Bi pintzak ere badituz buruan. Etorri nirekin urduliz ezagutzera, Goazen bai!

Aurkezpena

Presentación

Hola amigos, soy Txomin, el escarabajo. Tengo seis patas porque soy un insecto y mi piel es negra y dura. También tengo dos pinzas en la cabeza. Ven conmigo a conocer Urduliz. ¡Vamos pues!

Zirkuituaren deskribapena

Zure zirkuituaren laugarren urratsa

Hirugarren interesguneetik laugarren interesgunera joateko,

Deskribapena

Burdin Ezia atzean utziz egln aurrera Ehortza auzoa aurkitu arte, hor biratu ezkerreara eta joan aurrera udaletxea ezkerrean aurkitu arte eta eskuinera biratu.

Zure zirkuituaren bostgarren urratsa

Laugarren interesguneetik helmugara joateko (helmtuga eta abiapuntua berbera da),

Deskribapena

Azkenik BI-2704 errepidetik joan aurrera eta ezkerreara biratu. Egln aurrera berriro eta egln ezkerreara beriz. Egln aurrera Carrefour supermerkatua ezkerrean ikusi arte eta hor eskuinera biratu. Berriro egln aurrera eta gero ezkerreara biratu. Azkenik egln aurrera eta elizaren aurre aurrean zaudenean egln eskuinera.

Zirkuituaren deskribapena

Zure zirkuituaren bigarren urratsa



Lehenengo interesgunetik bigarren interesgunera joateko,

Deskribapena

Lehenengo, Torrebarritik aurrera egin eliza eskuinean aurkitu arte, hor eskuinera biratu.

Zure zirkuituaren hirugarren urratsa



Bigarren interesgunetik hirugarren interesgunera joateko,


Deskribapena

Hondoren, egin berriro aurrera eta ezkerrera biratu. Egin berriro aurrera ermita Santa Marina ezkerrean aurkitu arte eta ezkerrera biratu. Berriz egin aurrera eta eskuinean Burdin Ezia aurkitu arte eta biratu ezkerrera.

URDULIZ begirada batean

Kokapena

Urduliz Euskal Herriko ipar mendebaldean kokatuta dago, hau da, Bizkaian. Baita Urduliz Kantauri isurialdea dago.



Erliebe-elementuak


Santa Marina mendia, Santa Marina amildegia, Butroe ibaia, Antsegoa eta Sumao mendiak eta Zalbiderreka erreka.

Bestelako informazioa

Â Urduliz eta Bilbo arteko distantzia 22km-koa da. Urduliz 5.247biztanle ditu. Sopelana eta plentziaren bitartean dago.

ZER IKUSI (Interesgune naturalak)

Santa Marinako baseliza.



Santa Marinako baseliza Santa Marina mendian dago. Santa Marina baseliza haitzulo baten ondoan dago eraikita. Horrez gain, nabe bakarra du eta etxe oina irregularra du.

Zure zirkuituaren lehen urratsa

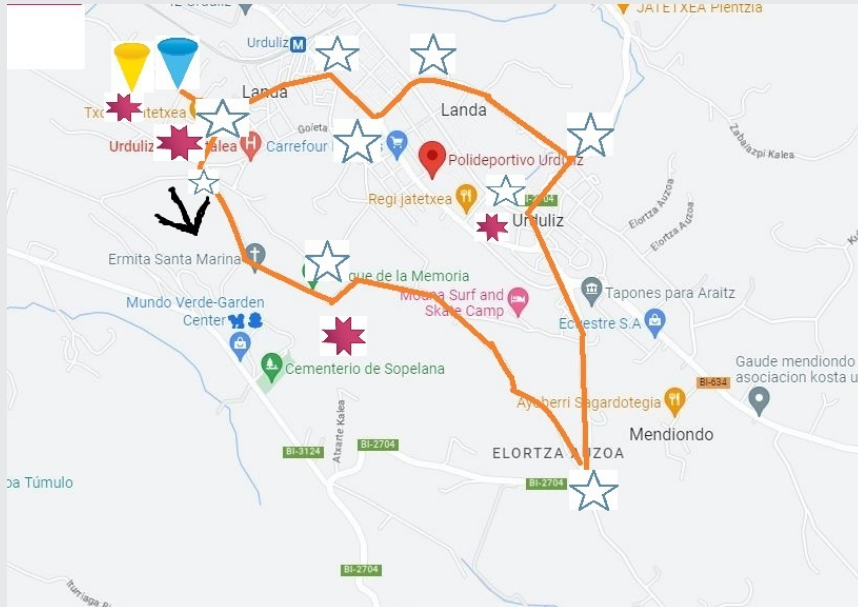
Abiapuntutik lehen interesgunea joateko

Deskribapena

Habiapuntua Torrebarri da. Lehenengo interesgunea.



Zirkuituaren mapa



Legenda

Norabidea



Erreferentzia-puntua



Abiapuntua



Interesguneak




Helmuga



ZER IKUSI (Interesgune naturalak)

Urdulizko Burdin Hesia



Urdulizko burdin hesia Gerra Zibileko errefugio bat izan zen. Defentzarako izan zen. Urdulizko burdin hesia Bilbo defendatzeko zen.Â

ZER IKUSI (Interesgune artistikoak)

Eliza



Urdulizko eliza ertaina da eta elizaren goiko aldean kanpandorre bat dago. Haren goiko aldean gurutze bat dago.

ZER IKUSI (Interesgune artistikoak)

Torrebarri



Torrebarri XVIII. mendearen amaieran eraiki zen. Fatxadan armari bat dauka. Torrebarri etxea oso zaharra da.