

URDULIZ

GURE HERRIAREN LIBURUXKA



Egileak:

Fenixak


LH 5.A



Ikastolen Elkartea

URDULIZ gozatu

Txomin



Aurkezpena

Kaixo lagunok, Txomin kakalardoa naiz. Sei hanka ditut intsektu bat naizelako eta nire azala beltza eta gogorra da. Bi pintzak ere baditut buruan. Etorri nirekin Urduliz ezagutzera, Goazen ba!

Etorri irailaren 8an ni ezagutzera, Urdulizko festak dira eta.

Presentación

Hola amigos, soy Txomin, el escarabajo. Tengo seis patas porque soy un insecto y mi piel es negra y dura. También tengo dos pinzas en la cabeza. Ven conmigo a conocer Urduliz. ¿Vamos pues!

URDULIZ

begirada batean

Kokapena

Urduliz Euskal Herriko ipar mendebaldean kokatuta dago, hau da, Bizkaian. Baita Urduliz Kantauri isurialdea dago.

Erliebe-elementuak

Santa Marina mendia, Santa Marina amildegia, Butroe ibaia, Antsegoa eta Sumao mendiak eta Zalbiderreka erreka.


Bestelako informazioa

Â Urduliz eta Bilbo arteko distantzia 22km-koa da. Urduliz 5.247biztanle ditu. Sopelana eta plentziaren bitartean dago.



ZER IKUSI (Interesgune naturalak)


Santa Marinako basiliza.



Santa Marinako basiliza Santa Marina mendian dago. Santa Marina basiliza haitzulo baten ondoan dago eraikita. Horrez gain, nabe bakarra du eta etxe oina irregularra du.

ZER IKUSI (Interesgune naturalak)

Urdulizko Burdin Hesia



Urdulizko burdin hesia Gerra Zibileko errefugio bat izan zen. Defentzarako izan zen. Urdulizko burdin hesia Bilbo defendatzeko zen.Â

ZER IKUSI (Interesgune artistikoak)

Torrebarri



TorrebarriÂ XVII. mendearen amaieranÂ eraiki zen. Fatxadan armari bat dauka. Torrebarri etxea oso zaharra da.

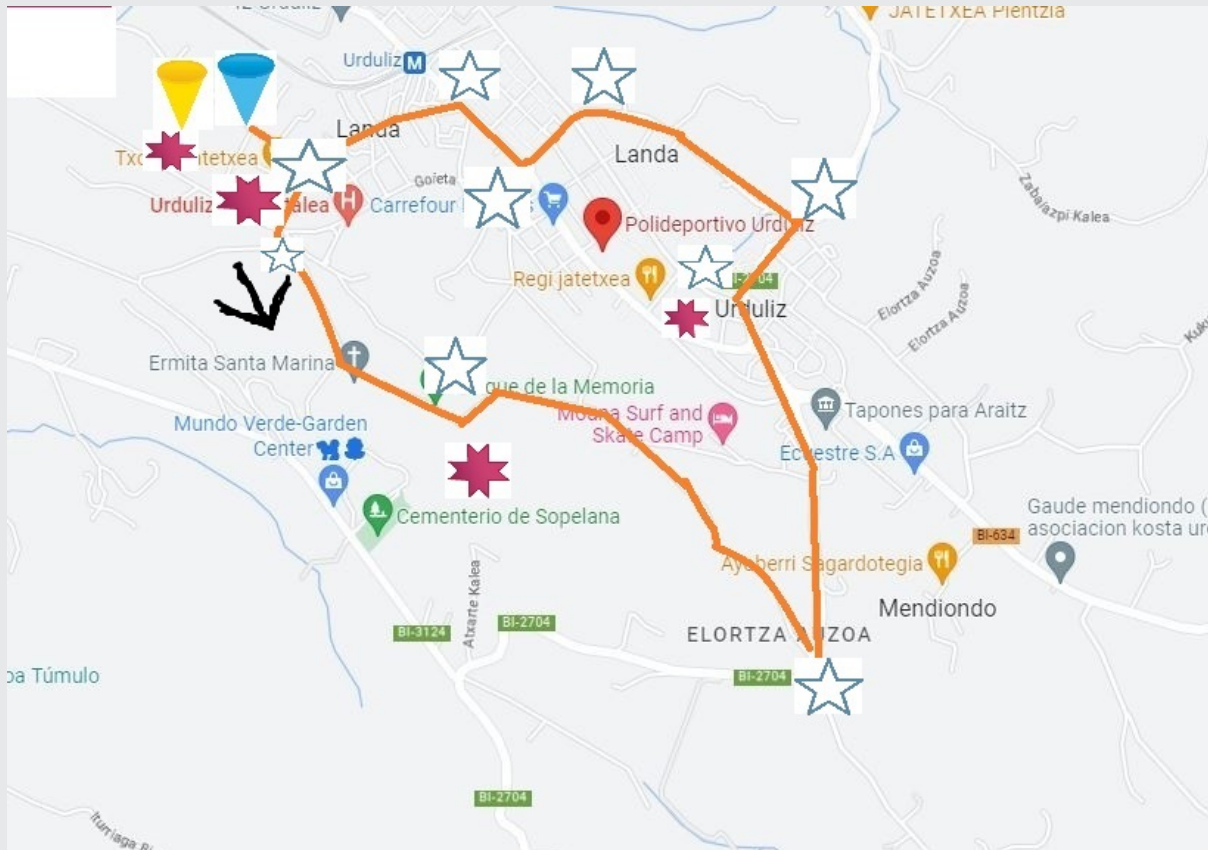
ZER IKUSI (Interesgune artistikoak)

Eliza




Urdulizko eliza ertaina da eta elizaren goiko aldean kanpandorre bat dago.Â Haren goiko aldean Â gurutze bat dago.

Zirkuituaren mapa



Legenda

Norabidea



Erreferentzia-puntua



Abiapuntua



Interesguneak



Helmuga



Zirkuituaren deskribapena

Zure zirkuituaren lehen urratsa



○ Abiapuntutik lehen interesgunera joateko

○

○

Deskribapena

○

Habiapuntua Torrebarri da. Lehenengo interesgunea.

○

○

○

○

○

○

○

Zirkuituaren deskribapena

Zure zirkuituaren bigarren urratsa



Lehenengo interesgunetik bigarren interesgunera joateko,

Deskribapena

Lehenengo, Torrebarritik aurrera egin eliza eskuinean aurkitu arte, hor eskuinera biratu.

Zure zirkuituaren hirugarren urratsa



Bigarren interesgunetik hirugarren interesgunera joateko,

Deskribapena

Hondoren, egin berriro aurrera eta ezkerrera biratu. Egin berriro aurrera ermita Santa Marina ezkerrean aurkitu arte eta ezkerrera biratu. Berriz egin aurrera eta eskuinean Burdin Ezia aurkitu arte eta biratu ezkerrera.

Zirkuituaren deskribapena

Zure zirkuituaren laugarren urratsa



- Hirugarren interesgunetik laugarren interesgunera joateko,

Deskribapena

Burdin Ezia atzean utziz egin aurrera Elortza auzoa aurkitu arte, hor biratu ezkerrera eta joan aurrera udaletxea ezkerrean aurkitu arte eta eskuinera biratu.

Zure zirkuituaren bostgarren urratsa



- Laugarren interesgunetik helmugara joateko (helmuga eta abiapuntua berbera da),

Deskribapena

Azkenik BI-2704 errepidetik joan aurrera eta ezkerrera biratu. Egin aurrera berriro eta egin ezkerrera berriz. Egin aurrera Carrefour supermerkatua ezkerrean ikusi arte eta hor eskuinera biratu. Berrriro egin aurrera eta gero ezkerrera biratu. Azkenik egin aurrera eta elizaren aurre aurrean zaudenean egin eskuinera.

Bisitarientzako gomendioak

Urdulizko belarra ez zapaldu.

Â Ez bota zaborra lurrera.

Se puede hacer escalada y tirolinas en el monte Santa Marina.

Cuando vengas a Urduliz puedes comer en el restaurante Regi.

You can do a lot of hiking in Urduliz.

The festivalÂ of Urduliz is the 8th of september.