

# Urduñiz

Urduñiz ezagutzen



Egileak:

Ezpaten taldea

LH5B

# Urduliz gozatu

Aimar mendia



Zatoz eta gozatu herri honetan!Â

Â¡Ven y disfruta de una experiencia inolvidable en Urduliz!

Ongi etorri gure herrira!

Â

## Aurkezpena

Kaixo, lagunok ni Aimar mendia naiz. Orain Urduliz herria aurkeztuko dizuet. Ni mendi altu bat naiz eta Urdulizen bizi diren animalia guztien laguna naiz, oso naturala naiz eta horregatik belar asko daukat.

## Presentación

Hola, amigos. Me llamo Aimar el monte. YÂ os voy a presentar Urduliz. Soy un monteÂ alto,Â soy amigo de los animales que viven en Urduliz, soyÂ natural y por esoÂ tengo mucha hierba.

# Urduliz begirada batean

## Kokapena


Bizkaiko Ipar Isurialdean dago.

## Erliebe-elementuak

Harana, mendia  
etaÂ Â mendilerroa.


## Bestelako informazioa

Ospitale handi bat dago, Burdi Hesiaren zati bat dago eta Santa Marina dago.



# ZER IKUSI (Interesgune naturalak)

## Memoria Parkea



Berez sortutako bertoko zuhaitzak dituen, eta euren, pasatutako basoan zehar ibilbide bat dago, hainbat plataforma zirkular daude lotzen dituen ibilbide edo bide txiki bat eraiki zen. Bertatik, Santa Marinako basilisa zaharraren eremura sar daiteke ere. Burdin Hesiaren elementuetako bat dago.

# ZER IKUSI (Interesgune naturalak)

## Burdin Hesia



Lau Km - ko memoria ibilbidea (joan - etorria). Urdulizko Andra Maria eliz albotik abiatu eta Santa Marinako haitzetan balioan jarri diren Burdin Hesiko aztarnak bisitatu ondoren berriz. Izan ere, ederra da haitz hauek eskaintzen duten ikuspegia. Merezki du aldapari aurre egin eta memoriarako espazio honekÂ Â gogora ekarriko digun historia ezagutzea, gerrako ankerkeria bizitzea tokatu zitzairen Urduliztarren memoria.

# ZER IKUSI (Interesgune artistikoak)


## Baserriak



Baserri ugari ditu Urdulizek eta batzuk egitura ederra dutenak. Aipa daitezke: Errotabarri; Goikoetxe eta Urduliz Osteiko, biak 16. mendekoak. Añubarri eta Umarane, 18. mendekoak; Brinketene, 19. mendearen eragin iskutuak dituenena.Â

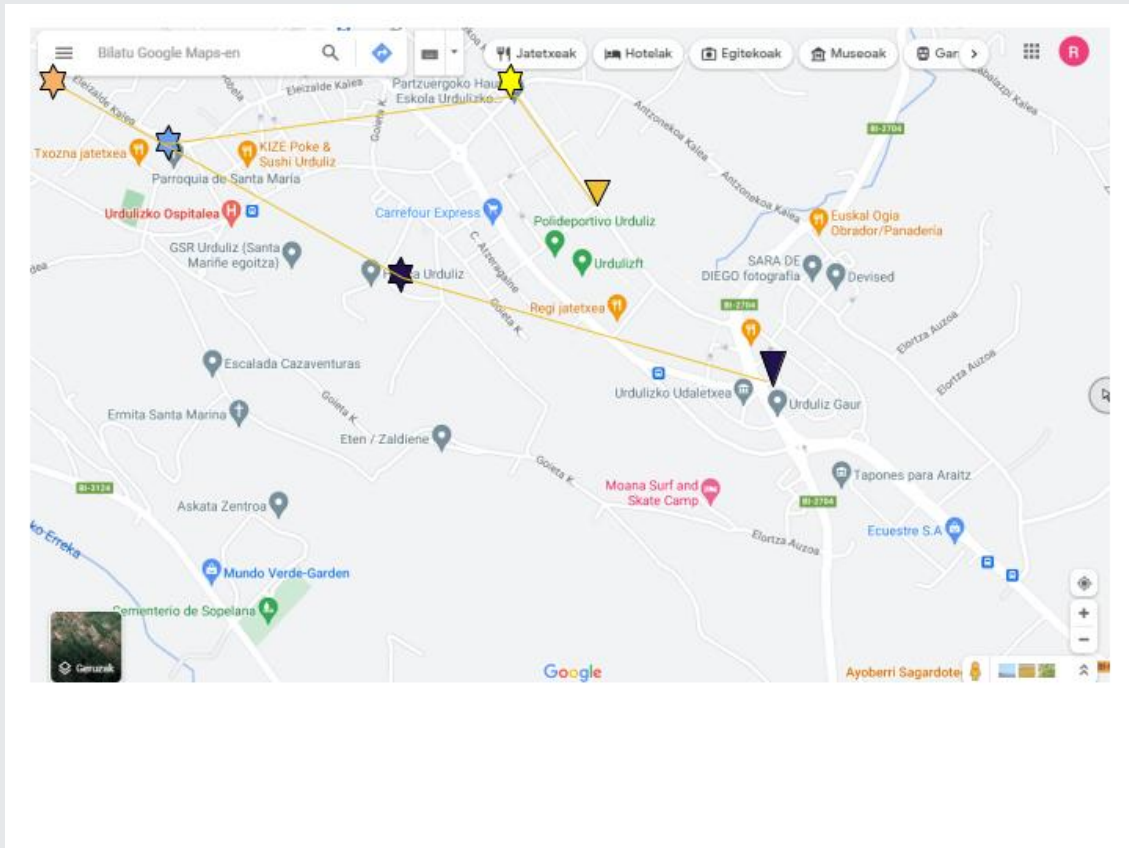
# ZER IKUSI (Interesgune artistikoak)

## Luis Saitua Muñoz-en eskultura




Hiru eskulturak aurreko udal arkitekto Luis Saitua Muñoz jaunaren lanak dira, corten altzairuz egiak. Gerrako bidegabekeria bizi izan zituzten hiru pertsonari egindako omenaldiak dira, eta gogorazten dute Santa Marinako haitzen gainean Burdin Hesiaren defentsa-lerroa eraiki zela.

# Zirkuituaren mapa



## Legenda

Norabidea



Erreferentzia-puntua



Abiapuntua



Interesguneak



Helmuga





# Zirkuituaren deskribapena

## Zure zirkuituaren lehen urratsa



○ Abiapuntutik lehen interesgunera joateko,

○

○

### Deskribapena

Urdulizeko polikiroldegitik hasiko zara, ondoren aurrera egiten duzu eta Errotabarriko baserrira helduko zara.

○

○

○

○

○

○

○

○

# Zirkuituaren deskribapena

## Zure zirkuituaren bigarren urratsa



Lehenengo interesgunetik bigarren interesgunera joateko,

### Deskribapena

Errotabarri baserrira heltzen zarenean ezkerrera biratzen duzu eta aurrera egiten duzu Burdin Hesira heldu arte.Â

## Zure zirkuituaren hirugarren urratsa



Bigarren interesgunetik hirugarren interesgunera joateko,

### Deskribapena

Burdin Hesira heltzen zarenean eskuinera biratzen duzu eta berriz aurrera Luis Saitua Muñoz-en eskulturetara heldu arte.

# Zirkuituaren deskribapena

## Zure zirkuituaren laugarren urratsa



- Hirugarren interesgunetik laugarren interesgunera joateko,

### Deskribapena

Luis Saitua Muñoz-en eskulturetara heltzen zarenean buelta erdia ematen duzu eta aurrera egin Memoria Parkera heldu arte.

## Zure zirkuituaren bostgarren urratsa



- Laugarren interesgunetik helmugara joateko (helmuga eta abiapuntua berbera da),

### Deskribapena

Eta Memoria Parkera heltzen zarenean berriz aurrera egiten duzu. Eta Txiberrian amaitzen duzu.

# Bisitariantzako gomendioak

Zaborrak zakarrontzira bota.

Landareak zaindu.

No ponerse en medio de la carretera.

No hacer mucho ruido.

Do not stand on an historic monument.

Do not feed animals.