

# BERANTEVILLA

BERANTEVILLA HERRI MAGIKOA



Egileak:

Kaptusak

ARGANTZUN IKAS.LH5-6



Ikastolen Elkartea



# BERANTEVILLA gozatu

KAPTUSIN



## Aurkezpena

Kaixo! Kaptusin naiz eta oso alaia eta indartsua naiz. Gaur Berantevilla ezagutzen lagunduko dizuet. Goazen ba!!!

Hello! I am kaptusin and I am happy and strong. Today I am going to help you to acquainted Berantevilla. Go ahead!!!

## Presentación

¡Hola! Me llamo Kaptusin, soy muy alegre y fuerte. Hoy os ayudaré a conocer Berantevilla.

¡Vamos allá!

# BERANTEVILLA

## begirada batean

### Kokapena

Berantevilla Arabako hego-mendebaldeko udalerri bat da. Añana eskualdean kokatuta dago.



### Erliebe-elementuak

Berantevilla itsas-mailatik 471 m-tara dago. Herriaren erliebea nahiko laua da baina bere inguruan mendiak daude.

### Bestelako informazioa

Aspaldi, Verantevilla idazten zen, baina 1706. urtean izena aldatu zioten. Gaur egun, Berantevilla idazten da.

# ZER IKUSI (Interesgune naturalak)


## ERREKA



Berantevillatik erreka bat pasatzen da eta Ayuda du izena. 8 kilometro luze ditu eta oso sakonera gutxikoa da. Ebro ibaian hiltzen da.

# ZER IKUSI (Interesgune naturalak)

## UR - JAUZIA



Ur-jauziak bi metroko altuera du. Bere inguruan putzu bat eta parke bat dago eta bertan egun polit bat pasa dezakezue.

# ZER IKUSI (Interesgune artistikoak)

## ELIZA



Eliza "Nuestra Señora de la Asunción" deitzen da.  
Berantevillako eliza bakarra da eta handia da.

# ZER IKUSI (Interesgune artistikoak)

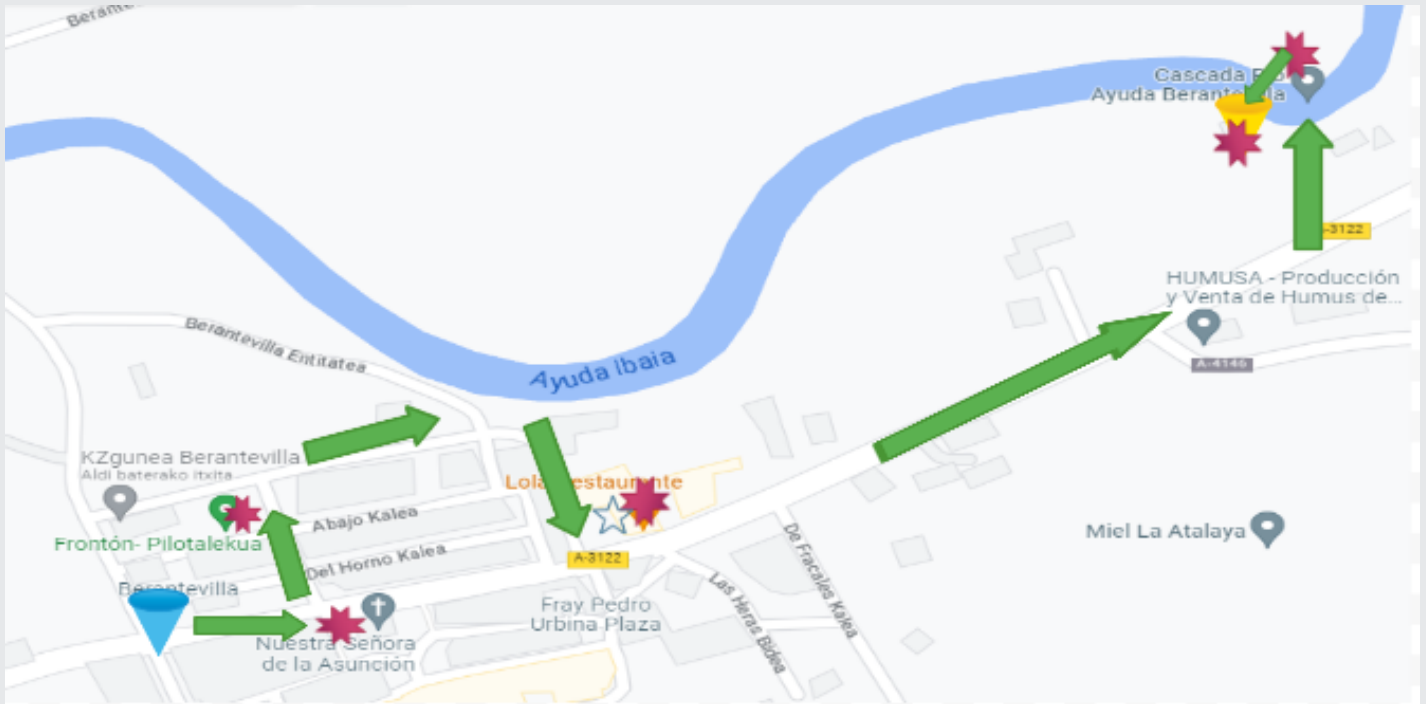
## DORREA



Berantevillan dorre bat dago. 1800. urtean eraiki zen eta Olagibelek diseinatu zuen. 52m-ko altuera du eta elizarekin batuta dago.




# Zirkuituaren mapa



## Legenda

Norabidea



Erreferentzia-puntua



Abiapuntua



Interesguneak



Helmuga





# Zirkuituaren deskribapena

## Zure zirkuituaren lehen urratsa



Hasteko, gure abiapuntutik elizara joango gara.



Deskribapena



Eliza gure lehenengo interesgunea izango da.



# Zirkuituaren deskribapena

## Zure zirkuituaren bigarren urratsa



- Elizatik pilotalekura joango gara.

### Deskribapena

Berantevillako pilotalekuak 25 metro inguru neurtzen ditu eta armaiak ditu.

## Zure zirkuituaren hirugarren urratsa



- Berantevillako pilotalekutik herria zeharkatuko dugu eta gure hurrengo erreferentzia puntua Lola jatetxea izango da.

### Deskribapena

Lola jatetxea izango da gure hurrengo erreferentzia puntua. Leku atsegina bat da eta handia. Lola jatetxea Berantevilla herriaren amaieran dago.

# Zirkuituaren deskribapena

## Zure zirkuituaren laugarren urratsa



- Zure hurrengo urratsa Berantevillako ur-jauzia izango da.

### Deskribapena

Ur-jauzia baxua eta zabala da. Bertan bainatzeko putzua dago eta oso toki atsegina da. Inguruan mahaia daude bazkaldu ahal izateko.

## Zure zirkuituaren bostgarren urratsa



- Ur-jauzitik helmugara joango gara. Gure helmuga ur-jauziaren ondoan dago, parke zabal bat da.

### Deskribapena

Ibilbidearen amaiera Berantevillako parke da. Bertan, futbol zelai bat dago, bazkaltzeko mahaia, barbakoak egiteko aukera.



# Bisitarientzako gomendioak

Ez bota zakarra lurrrera ezta belarrera.

Ez apurtu herriko gauzak.

No tires la basura al suelo ni a la hierba.

No rompas las cosas del pueblo.

Do not throw garbage on the ground or on the grass.

Do not break the things of the town.