

## Bisitariantzako gomendioak

Egiako eraikuntza famatuenak bistatu.

Egiako taberna hoberenetara joan

Llevar un chubasquero por si acaso.

Ir a visitar y a cenar a Tabakalera

You should visit the natural parks

You should visit Egias streets

# DONOSTIA

EGIA



Egileak:

Pin-Pon



# Zirkuituaren deskribapena

## Zure zirkuituaren bigarren urratsa



Lehenengo interesgunetik bigarren interesgunera joateko,

Deskribapena

## Zure zirkuituaren hirugarren urratsa



Bigarren interesgunetik hirugarren interesgunera joateko,

Deskribapena

# DONOSTIA begirada batean

## Kokapena

Egia Donostiako erdi-ekialdean dago kokaturik. Muga egiten du, batetik, Urumea ibaiarekin eta, bestetik, Gros, Ategorrieta-Ulía, Intxaurren eta Loiolarekin.



## Erliebe-elementuak


Egiako erliebe-elementu ezagunenak, Urumea ibaia, Kristina enea parkea, Lau haizeta parkea eta ametzagaña parkea dira. Parke ugari ditu jendea lasaitzera joateko.

## Bestelako informazioa

Auzoak bertan zegoen baserri baterik hartu zuen izena. Tabakalera Egiako eraikuntza famatuenetarikoa da eta izen hori du lehen tabako fabrika bat zegoelako.

# ZER IKUSI (Interesgune naturalak)

Cristina-Enea



**Cristina Enea Fundazioa** 2009an **erregristratu** zen **Donostia**ko Udala **sustatu**, **hiriko** ingurumen-politiketan **erreferente** izateko **helburuarekin**. **Donostia**ko **Udal-gobernuaren** **iniziatibaz** **sortu**, **A Gipuzkoako** **Foru Aldundia** **dauka** **Patrono** **sortzail** **iraunkor** **gisa**, **eta** **2015etik** **Aharbeko** **Urak** - **Aguas de** **A Aharbe** **SAA** **ere** **fundazioaren** **babesle** **iraunkor** **da**. **2009az** **geoztik**, **fundazioak** **bere** **gait** **hartu** **zuen** **Donostia**ko **Ingurumen** **Balibiddeen** **Etxearen** **kudeaketa**, **bat** **aurreago** **Urgull**eko **Natur** **Txokoa**, **eta** **2013az** **geoztik** **Ula** **Interpretazio** **Zentroa** **ere**. **Gainera**, **A Iraunkortasunaren** **Behatokia** **ere** **kudeatzen** **du**, **eta** **Donostia**ko **Udaleko** **Mugikortasun** **Atalarekin** **sintatuta** **elkarlan**-**hitzarmentzen** **eta** **ondorioz**, **A Donostia**ko **Bizikiletaren** **Behatokia** **zuzentzen** **eta** **kudeatzen** **du**.

Zure zirkuituaren lehen urratsa

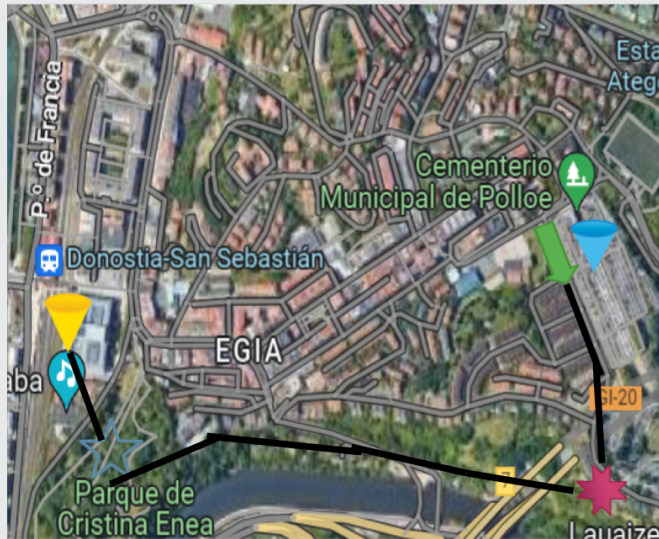


Gure ibil-bidea Polloe Hilerrik Tabakalerara da.

Deskribapena

Polloe hilerrik geziaren norabidea jarraituz aurrera egln kalearen bukaera arte, eta erreferentzia puntutik pasa, Lau Haizeta parkea. Eskubira egln Lau Haizeta parkearen erditik pasatzen, eta aurrera jarraitu hurrengo erreferentzia puntua arte, Cristina-Enea. Hor eskubira egln eta aurrera jarraitu helmuga arte, Tabakalera.

# Zirkuituaren mapa



## Legenda

Norabidea



Erreferentzia-puntua



Abiapuntua



Interesguneak



Helmuga



# ZER IKUSI (Interesgune naturalak)


## Ametzagaina Parkea



**Ametzagainako parkea** Donostiako parke bat da, In txaurrondo, Loiola eta Martutene auzoetan, izena ematen dion Ametzagaina muinoan. Otxoki parke eta Garbera merkatal-gunea alboan dauzka. Hiri barruko parkerik zabalena da Donostian, dena 380.000 metro karratu ditu. Donostiako historian oso garrantzitsuak diren bi elementu daude parke barruan: Donostiako giza-aztarnategi zaharrena (historiaurrekoa, orain dela 25.000 urtekoa) eta XIX. mendeko gerra karlistetan erabili zen gotorleku bat.

## ZER IKUSI (Interesgune artistikoak)


POLLOE



Polloe hilerri bat da.1875-1878 artean Jose Góikoa donostiar arkitektoak diseinuen arabera egina da. Hirian dagoen bigarren hilerriak handiena da,Altzako hilerriaren ondoren.Pertsona ospetsuen hilobiak daude adibidez,Clara Campoamor, Raimundo Sarriegui eta Ignazio Zuloaga.

## ZER IKUSI (Interesgune artistikoak)

TABAKALERA



Tabakalera Egiako eraikuntza ezagunetarikoa da.Izen hori du lehen 1913 eta 2003 tabako fabrika bat zalako.Mundatz kalearen hasieran dago kokatuta.Lehen tabako fabrika bat zenean langile gehienekÀ han egiten zuten lana.Urte bat geroago Donostia-ko udalak erosi zuen fabrika hori eta tabakalera bihurtu zuten.