

# IRURA

IRURA EZAGUTU NIREKIN 20



Egileak:

IRURAKOLH5 LEMNU

LH5



Ikastolen Elkartea

# IRURA gozatu



## Aurkezpena

Kaixo, lagunok Jon naiz. Asko kostatzen zait jendurrean lasai hitz egitea. Aise altxatzen ditut pisu handia duten gauzak. Nahi al duzue egun zoragarri bat pasatu nire herriaren altxorak ezagutzuz?

Come and enjoy our town!

Zatoz eta gozatu!

Ven y disfruta de una experiencia inolvidable!

## Presentación

Hola soy Jon. Me da mucha vergüenza hablar, en público. Levanto, con facilidad cosas con mucho peso. Os gustaría disfrutar de un día maravilloso descubriendo los tesoros que tiene mi pueblo?

# IRURA

## begirada batean

### Kokapena

Irura Gipuzkoan,  
ipar-aldean eta  
ipar-isurialdean du, kokaleka



### Erlikebe-elementuak

Lautada txikak, Mendiak.

### Bestelako informazioa

1 Irura Gipuzkoan dagoen herri txiki bat da. Irurak Anoeta, Tolosa eta Billabona ditu, mugakide. Irurak 1.877 biztanle ditu. 2. Irurako mendi ospetsuena LOATZO MENDIA da, Iruratik abiatuta: Basagain, Uzturre... 3. Gure herriko pertsona ospetsuetako bat JOXI LOPETEGI da, XAREA n munduko txapelduna izan delako. Irurako ohitura bat XAREA da.

Â Â Â Â

Â Â Â Â Â

# ZER IKUSI (Interesgune naturalak)

## Loatzo mendia



1959an Loatzoko gurutzea jarri zuten Irurako Sukalde elkarteko hainbat zalek: Valeriano Urrestarazu, Rafael Otaño, Tomas Zaizar eta Toribio Yaben. Hiru urte geroago Loatzo txabola inauguratzen dute, gailur berean, gurutzetik metro gutxira dagoen aterpe txikia. 1977an lehen birmoldaketa bat egiten du aterpea, eta gaur egun beste antolamendu batzuegatik kontserbazio egoera ezin hobean aurkitzen dugu. Gailurrean beste plaka-omenaldi batzuk aurkituko ditugu.

# ZER IKUSI (Interesgune naturalak)


## Oria ibaia



Oria[1]Gipuzkoako ibai garrantzitsuena da, bai luzeragatik, bai emariagatik.Nafarroa Garaiko ipar-mendebaldeko haran batzuek ere Oriara isurtzen dituzte urak (Leitzaran eta,Araxes ibaiadarren goi da)Lizarrate,inguruan sortzen den tokitik Orion itsasoratzen den guneraino, 82,65 kilometro luze da,[2]eta haren ibaiadar nagusiak Agauntza, Amezketta, Araxes, Zelai, Urtsuari, Asateasu,eta Leitzaran dira.

# ZER IKUSI (Interesgune artistikoak)

## Garbilekua



Gipuzkoako burdinazko arkitekturako elementu arkitektoniko nabarmenetako bat da. mendearen amaieran eta XX.aren hasieran burdina eraikuntzan asko erabiltzen hasi zen, material honen eraikuntza funtzio berriak arkitekturaren mundua irauli zuen: lantegiak, geltokiak, zubiak, etab., erabiltzen zuten. 1889an eraikitako Irurako garbitegiak dotoretasunez uztartzen ditu burdinurtuzko zutabeen erabilera harlanduzko harriarekin eta Erdiko espazio baten inguruan antolatuta dago. Garrantzi historikoa nabarmentzen duen beste datu bat garbitegiak bizitza sozialaren eta, zehazkiago, emakumeen beste guneetako bat izan ziren garai baten lekukoa da. mendearen erdialdera arte ez da garbigailu automatikoa asmatuz etxeke lan hauek etxeetako intimitatean burutzen direnean, garbitegiak bertan behera utziz.

# ZER IKUSI (Interesgune artistikoak)

## Eliza (san miguel)

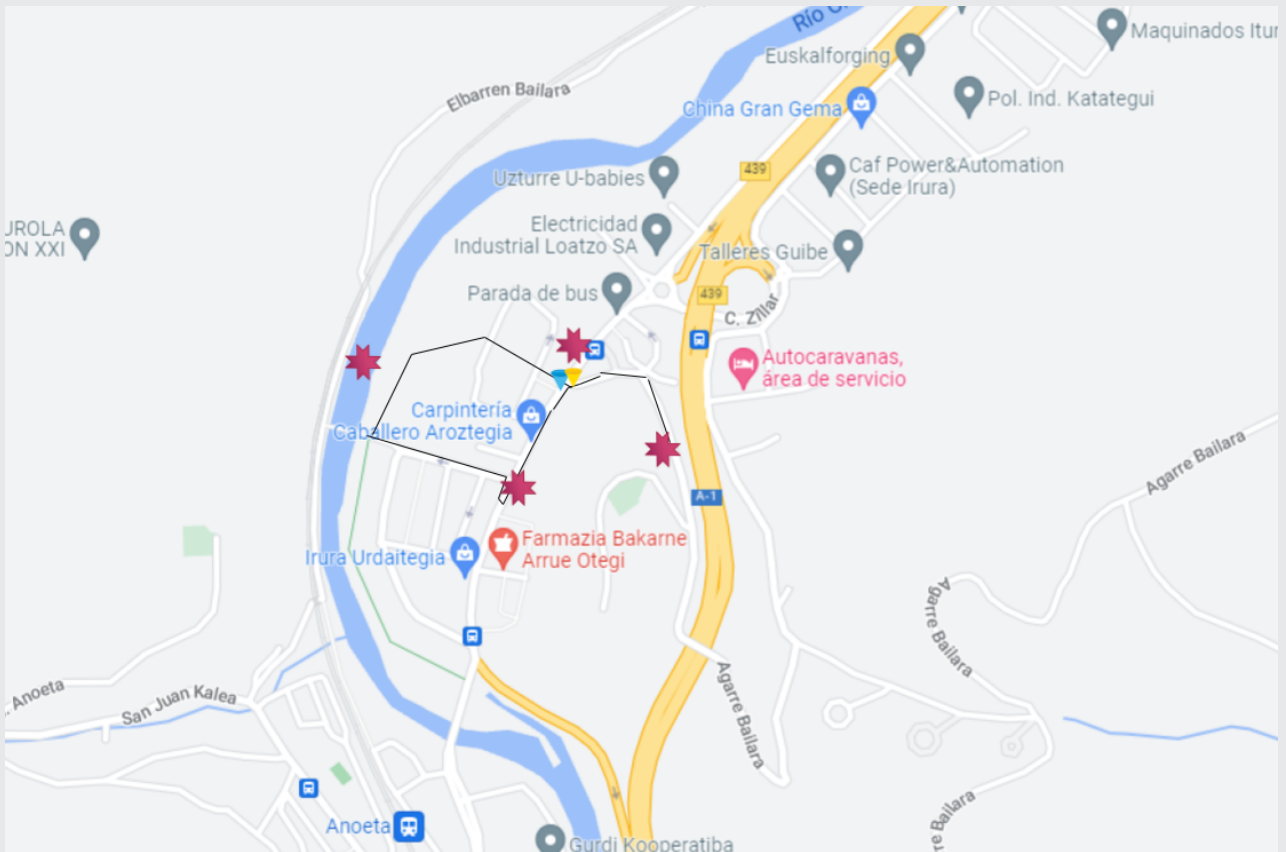


**San Migel eliza**, Gipuzkoako Irura udalerrian dagoen, eliza gotiko bat da, Tolosaldea eskualdean. Done Mikel, goiangeruari sagaratua dago.

Irurako udaletxearen, alboan dago.


Nabea bitan banatua du, abside, poligonala eta kontrahorma, zabalak ditu, eta hereharri harlanduzko, baoak, moldurekin landuak. Mendeetan zehar, aldaketarik egin gabe gorde da bere tamaina txikia, bertako komunitatea oso egonkorra izan den seinale. Jasan duen aldaketa bakarra XVI. mendean egin zen: lehendik zegoena altxatu egin zen eta, ondorioz, nabea altuera handiagoa eman zitzaion. Eliza ataria geroago gehitu zitzaion, eta XX. mendearen hasieran berriro egin zen, gauza bera gertatu zen kanpandorrearekin, altuera handiagoa eman zitzaion eta kupula neogotikoa gainean ezarri.

# Zirkuituaren mapa



## Legenda

Norabidea



Erreferentzia-puntua



Abiapuntua



Interesguneak



Helmuga





# Zirkuituaren deskribapena

## Zure zirkuituaren lehen urratsa



GARBILEKUA

### Deskribapena

Plazatik abiatuz udal-etxearen ezker aldetik joan eta ezker aldean dagoen espaloietik sartu. Joan aurrera Garbileku bat aurkitu arte.Â

Â

Â

# Zirkuituaren deskribapena

## Zure zirkuituaren bigarren urratsa



ORIA IBAIA

### Deskribapena

Garbilekuan zaudela pasa eskubian duzun zebra-bidetik eta eskuinera joanda, joan aurrera Aizpurua taberna aurkitu arte. Aizpurua eskubian utziz joan aurrera aurrera Anoeta eta irura banatzen dituen zubia aurkitu arte.

## Zure zirkuituaren hirugarren urratsa



PLAZA

### Deskribapena

Jarraian eskuinean duzun belazetik joan aurrera bidearen amaierara iritsi arte. Segi aurrera karreteraren ondoan dagoen espaloietik San MIGUEL plazara iritsi arte.

# Zirkuituaren deskribapena

## Zure zirkuituaren laugarren urratsa



LOATZO MENDIA

### Deskribapena

Ondoren joan autobiarean azpian dagoen tuneletik. Tunela bukatu ondoren eskuinean duzun aldapa igo eta aurrera eginez Loatzo Mendia aurkitu dezakezu, baina ez gera andik joango.Â Â

## Zure zirkuituaren bostgarren urratsa



SAN MIGUEL PLAZA

### Deskribapena

Azkenik jeitsi behera eta San Miguel plazara joan berriro.

# Bisitarientzako gomendioak

Ekarri kamera bat.

Zaborra zabor-ontzira bota.

No te sientes en monumentos.

No camines por la carretera.

If you have a pet, pick up the poo in a poo bag

Dont make a lot of noise