

IRURA

EZAGUTU IRURA 11



Egileak:


XARE

LH5



IRURA gozatu

NINA



Welcome!

Zatoz eta disfrutatu!

Â¡Ven y sera inolvidable!

Aurkezpena

kaixo lagunak Nina naiz. Lotsatia naizÂ eta asko kostatzen zait jendeurrean lasai hitz egitea baita jakin mina naiz, betidanik izan dut gauza berriak ezagutzeko eta gozatzeko gogo bizia.

Presentación


Hola amigos soy Nina. Soy timida y me da mucha verguenza hablar en tranquila delante delÂ publico y tambien soy curiosa desde siempre he tenido ganas de conocer y disfrutar kosas

IRURA

begirada batean

Kokapena

Gipuzkoa, Tolosaldea



Erlikebe-elementuak

mendia, mendi
lerroa, ibaia...

Bestelako informazioa

Irura herri txiki, polit bat da.

ZER IKUSI (Interesgune naturalak)

ORIA IBAIA



Oria ibaia oso handia eta arriskutsua da, Gipuzkoan dago eta herri askotatik pasatzen da. Oria ibaieko ura, ur gezakoa da ibaia delako.Â

Uraren kolorea kolore urdin ilun, berde bat da.

Ibaiak bide luzea egiten du, itsasoan bukatzen da.

OriaÂ Gipuzkoako ibai garrantzitsuena da, bai luzeragatik, bai emariagatik. Nafarro Garaiko ipar-mendebaldeko haran batzuek ere Oriara isurtzen dituzte urak Leitzaran eta Araxes ibaiadarren goi ibilguak). Lizarrate inguruan sortzen den tokitik Orion itsasoratzen den generaino, 82,65 kilometro luze da.

ZER IKUSI (Interesgune naturalak)

LOATZO MENDIA




Loatzo edo Loatzu Irurako udalerrian dagoen mendia da, Oria bailearen ekialdean, Uzturre mendiaren iparraldean .Irura Gipuzkoako ekialdeko udalerri bat da, Tolosaldekoa. 1.750 biztanle zituen 2016. urtean.Loatzok 636 metro ditu

Loatzo 1950eko mendi katalogoan sartu zen mendia da. Bere 636 metroek ez dute mendizaleen aitortpena kendu. Izan ere, ehun mendi lehiaketako (1953, C.D. Amaiak-bat) finalisten festak egin dira bertan.

ZER IKUSI (Interesgune artistikoak)

GARBILEKUA



Garbilekua XIX^Â mendean egin zen. Garrantzi historikoa nabarmentzen duen beste datu bat garbitegiak bizitza sozialaren eta, zehazkiago, emakumeen beste guneetako bat izan ziren garai baten lekukoa da. mendearen erdialdera arte ez da garbigailu automatikoa asmatuz etxeko lan hauek etxeetako intimitatean burutzen direnean, garbitegiak bertan behera utziz.

ZER IKUSI (Interesgune artistikoak)

ELIZA

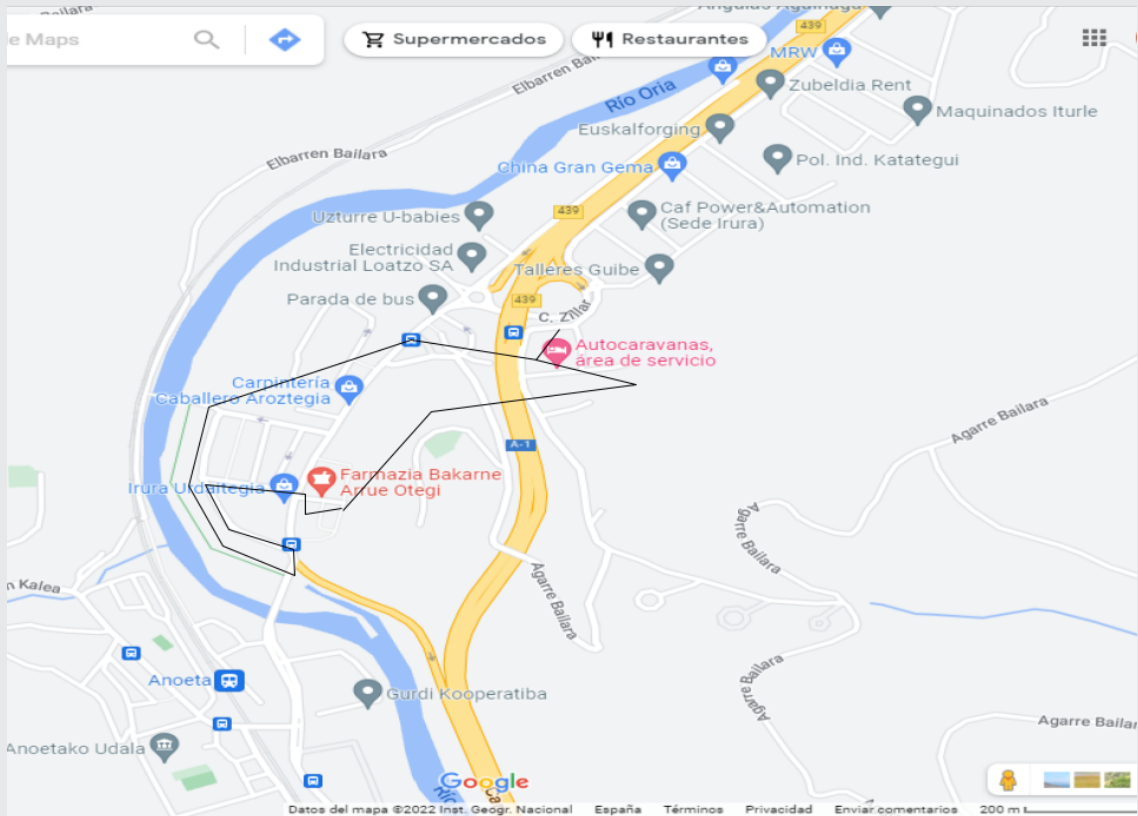


San Migel eliza Gipuzkoako Irura udalerrian dagoen eliza gotiko bat da, Tolosaldea eskualdean. Done Mikel goiangeruari sagaratua dago.

Irurako udaletxearen alboan dago.

Nabea bitan banatua du, abside poligonala eta kontrahorma zabalak ditu, eta hareharri harlanduzko baoak, moldurekin landuak. Mendeetan zehar, aldaketarik egin gabe gorde da bere tamaina txikia, bertako komunitatea oso egonkorra izan den seinale. Jasan duen aldaketa bakarra XVI. mendean egin zen: lehendik zegoena altxatu egin zen eta, ondorioz, nabeei altuera handiagoa eman zitzaien. Eliz ataria geroago gehitu zitzaien, eta XX. mendearen hasieran berritu zen, gauza bera gertatu zen kanpandorrearekin, altuera handiagoa eman zitzaien eta kupula neogotikoa gainean ezarri.

Zirkuituaren mapa



Legenda

Norabidea



Erreferentzia-puntua



Abiapuntua



Interesguneak



Helmuga



Zirkuituaren deskribapena

Zure zirkuituaren lehen urratsa



- Abiapuntutik lehen interesgunera joateko,

Deskribapena

Zirkuitoa trinketean asten da, trinketea atzean utziz eskailerak igotzen ditut, tunela pasa ondoren aurrera jarraituko dugu San Migel plazara iritsi eta elizara joango gara.

Zirkuituaren deskribapena

Zure zirkuituaren bigarren urratsa



Lehenengo interesgunetik bigarren interesgunera joateko,

Deskribapena

Eliza abiapuntua da aurrera jarraituko dugu Enara taberna ezkerrean utziz, aurrera jarraituz kalea nagusia ezkerrean utziz oria ibaiaren paseora joango gara erreka osoa ikusiz.

Zure zirkuituaren hirugarren urratsa



Bigarren interesgunetik hirugarren interesgunera joateko,

Deskribapena

Bide gurutzean ezkerrean eginez aurrera jarraituko dugu etxezarreta kalea atzean utziz, soroak ezkerretan uztean aurrera jarraituko dugu, ondoren eskuinera biratuz aurrera jarraituz eta semaforoa pasatuz garbilekuan gaude.

Zirkuituaren deskribapena

Zure zirkuituaren laugarren urratsa



Hirugarren interesgunetik laugarren interesgunera joateko,

Deskribapena

Garbilekuan atzean utziz, bide - eskutik pasako gara ardiak eskuinean utziz plazaraino, plazan berriz ere tuneletik pasako gara eskuinera biratuz, eskaillerak igo eta aurrera jarraituz Loatzo mendira igoko ginateke.

Zure zirkuituaren bostgarren urratsa



Laugarren interesgunetik helmugara joateko (helmuga eta abiapuntua berbera da),

Deskribapena

Lehen igo ditugun eskaillerak getsiz aurrera jarraituko dugu aldapa getsi arte, eskuinera biratuz trinketera joanez gero elmugan zaude.

Bisitarientzako gomendioak

Zaborra zakarrontzira bota

Loreak ikusten badituzu ez artu

No camines por la carretera

Si quieres pasar al otro lado de la cera
pasa por la cebra

Bring a camera

Don't sit on the historical monuments