

IRURA

IRURAKO IKASTOLA LH5 6



Egileak:

IRURAKOLH5 LEMNU

LH5



Ikastolen Elkartea

IRURA gozatu

JON



Aurkezpena

Kaixo lotsatia! Naiz asko kostatzen zait jendurrean lasai hitz egitea.

Eta ere bai indartsua naiz aise altxatzen ditut pisu handia duten gauzak.

Come and enjoy our town!

Zatoz eta gozatu!

! Ven y disfruta de una experiencia inolvidable!

Presentación

Hola soy tímido me da mucha vergüenza hablar en público.

Y también soy fuerte levanto con facilidad cosas de mucho peso.

IRURA


begirada batean

Kokapena

Irura Gipuzkoan dagoen herri txiki bat da.

Erliebe-elementuak

Bestelako informazioa



ZER IKUSI (Interesgune naturalak)

Loatzo mendia



1959an Loatzoko gurutzea jarri zuten Irurako Sukalde elkarteko hainbat zalek: Valeriano Urrestarazu, Rafael Otaño, Tomas Zaizar eta Toribio Yaben. Hiru urte geroago Loatzo txabola inauguratzen dute, gailur berean, gurutzetik metro gutxira dagoen aterpe txikia. 1977an lehen birmoldaketa bat egiten du aterpea, eta gaur egun beste antolamendu batzuegatik kontserbazio egoera ezin hobean aurkitzen dugu. Gailurrean beste plaka-omenaldi batzuk aurkituko ditugu.

ZER IKUSI (Interesgune naturalak)


Oria ibaia



Oria[1]Â **Gipuzkoako**Â ibai garrantzitsuena da, bai luzeragatik, bai emariagatik.Â **Nafarroa Garaiko**Â ipar-mendebaldeko haran batzuek ere Oriara isurtzen dituzte urak (**Leitzaran**Â etaÂ **Araxes**Â ibaiadarren goi ibilguak).Â **Lizarrate**Â inguruan sortzen den tokitikÂ **Orion**Â itsasoratzen den generaino, 82,65 kilometro luze da,[2]Â eta haren ibaiadar nagusiakÂ **Agauntza**,Â **Amezketza**,Â **Araxes**,Â **Zelai**,Â **Urtsuaran**,Â **Asteasu**Â etaÂ **Leitzaran**Â dira.

ZER IKUSI (Interesgune artistikoak)

Garbilekua



Gipuzkoako burdinazko arkitekturako elementu arkitektoniko nabarmenetako bat da. mendearen amaieran eta XX.aren hasieran burdina eraikuntzan asko erabiltzen hasi zen, material honen eraikuntza funtzio berriak arkitekturaren mundua irauli zuen: lantegiak, geltokiak, zubiak, etab., erabiltzen zuten. 1889an eraikitako Irurako garbitegiak dotoretasunez uztartzen ditu burdinurtuzko zutabeen erabilera harlanduzko harriarekin eta Erdiko espazio baten inguruan antolatuta dago. Garrantzi historikoa nabarmentzen duen beste datu bat garbitegiak bizitza sozialaren eta, zehazkiago, emakumeen beste guneetako bat izan ziren garai baten lekukoa da. mendearen erdialdera arte ez da garbigailu automatikoa asmatuz etxeke lan hauek etxeetako intimitatean burutzen direnean, garbitegiak bertan behera utziz.

ZER IKUSI (Interesgune artistikoak)

ELIZA

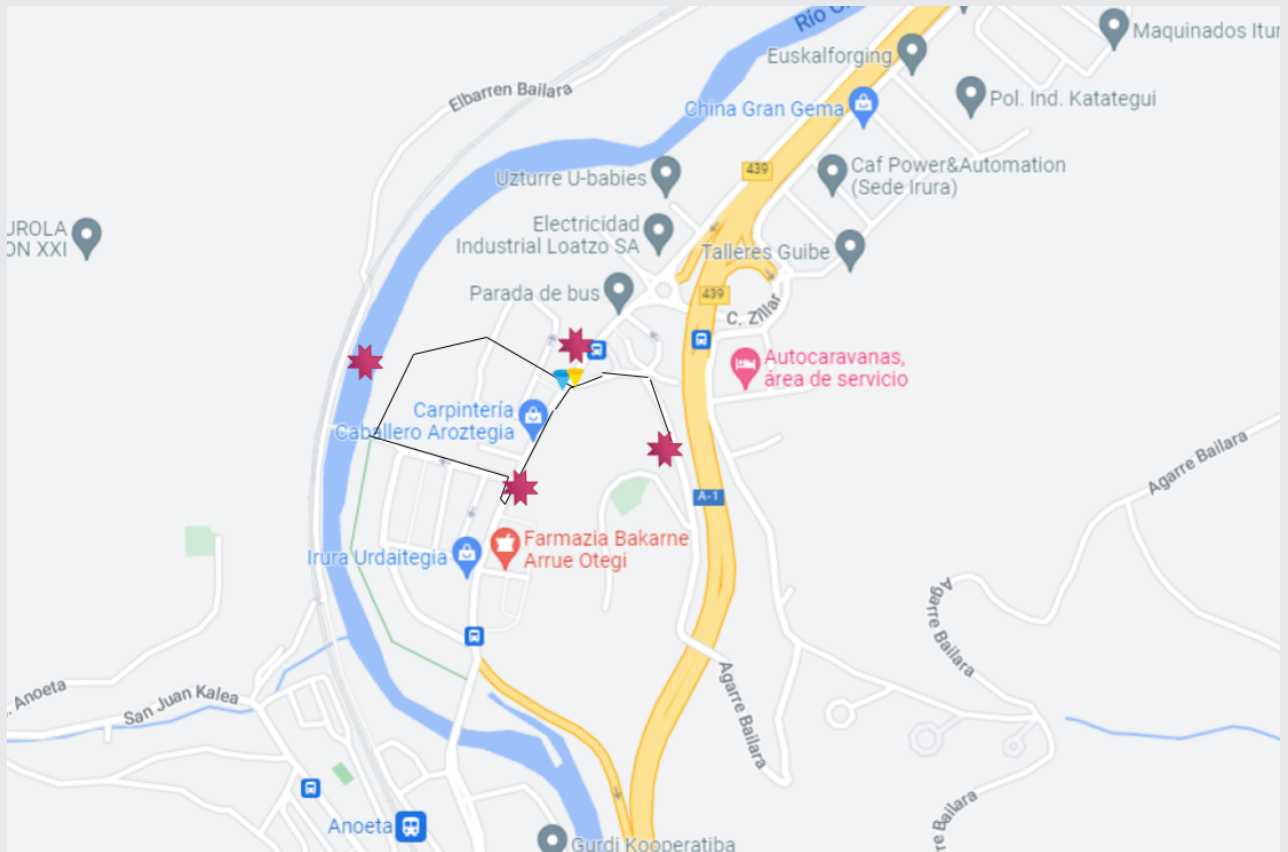


San Migel eliza Gipuzkoako Irura udalerrian dagoen eliza gotiko bat da, Tolosaldea eskualdean. Done Mikel goiangeruari sagaratu dago.

Irurako udaletxearen alboan dago.

Nabea bitan banatua du, abside poligonala eta kontrahorma zabalak ditu, eta hareharri harlanduzko baoak, moldurekin landuak. Mendeetan zehar, aldaketarik egin gabe gorde da bere tamaina txikia, bertako komunitatea oso egonkorra izan den seinale. Jasan duen aldaketa bakarra XVI. mendean egin zen: lehendik zegoena altxatu egin zen eta, ondorioz, nabeei altuera handiagoa eman zitzaion. Eliz ataria geroago gehitu zitzaion, eta XX. mendean hasieran berritu zen, gauza bera gertatu zen kanpandorrearekin, altuera handiagoa eman zitzaion eta kupula neogotikoa gainean ezarri.

Zirkuituaren mapa



Legenda

Norabidea



Erreferentzia-puntua



Abiapuntua



Interesguneak



Helmuga



Zirkuituaren deskribapena

Zure zirkuituaren lehen urratsa



GARBILEKUA

Deskribapena

Plazatik abiatuz udaletxearen ezker aldetik joan eta ezker aldetik joan eta ezker aldean dagoen espaloietik sartu. Joan aurrera garbileku bat eurkitu arte.

Zirkuituaren deskribapena

Zure zirkuituaren bigarren urratsa



ORIA IBAIA

Deskribapena

Garbilekuan zaudela pasa eskuinean duzun zebrabidetik eta eskubira joanda, joan aurrera Aizpurua taberna aurkitu arte. Aizpurua taberna aurkitu arte. Aizpurua eskuinean utziz joan aurrera Anoeta eta Irura banatzen dituen zubia aurkitu arte.

Zure zirkuituaren hirugarren urratsa



PLAZA

Deskribapena

Jarraian eskuinean duzun belazetik joan aurrera bidearen amaierara iritsi arte. Segi aurrera karreteraren ondoan dagoen espaloietik San miguel Plazara iritxi arte.

Zirkuituaren deskribapena

Zure zirkuituaren laugarren urratsa



LOATZO MENDIA

Deskribapena

Ondoren joan autobiarene azpian dagoen tuneletik.

Zure zirkuituaren bostgarren urratsa



SAN MIGUEL PLAZA

Deskribapena

Azkenik jetxi bera eta (San miguel) plazara joan berriro.

Bisitarientzako gomendioak

Ekarri kamara bat.

Zakarra zabor ontzia bota.

No te sientes en los monumentos.

No camines por la carretera.

If you have a pet, pick up the poo in a poo bag.

Don't make a lot of noise.