

# IRURA

## IRURA EZAGUTZEN 3



Egileak:

IRURAKOLH5 LEMNU

LH5



Ikastolen Elkartea

# IRURA gozatu



Come and enjoy our town

Zatoz eta gozatu

Ven y disfruta de una experiencia inolvidable

## Aurkezpena

kaixo lagunok jon naiz

Asko kostatzen zait jandaurrean lasai hitz egitea. Aise altxatzen ditu pisu handia duten gauzak

Nahiz al duzue egon zoragarri bat pasatu nire herriaren altxorak ezagutzuz?

## Presentación

Hola, amigos. ME llamo Jon

Me cuesta hablar en voz baja frente al comedor. Es fácil levantar cosas pesadas.

¿Alguna vez te lo has pasado genial descubriendo los tesoros de mi pueblo?



# IRURA

## begirada batean

### Kokapena

irura ipar mendebaldean  
dago kokatuta



### Erliebe-elementuak

Iruran erliebe elementu  
gutxi egon arren  
badaude: mendiak, lautada  
txikiak...

### Bestelako informazioa

ura Gipuzkoan dagoen herri txiki bat da. Irurak Anoeta, Villabona eta tolosa ditu mugakide. Iruran 1877 biztanle inguru daude. Iruran dagoen ibaia Oria ibaia da. Iruran nahiz eta ondartzarik ez egon, mendiak daude, eta ezagunena Loatzo mendia da. Iruratik abiatuz beste mendi batzuetara iritsi zaitezke: Basagain, Uzturre... Gure herriko pertsona famatu bat joxi lopetegi da, zergaitik xarean munduko txapelduna izan delako. Irurako oitura bat xarea da.

# ZER IKUSI (Interesgune naturalak)

## Loatzo mendia



1959an Loatzoko gurutzea jarri zuten Irurako Sukalde elkarteko hainbat zalek: Valeriano Urrestarazu, Rafael Otaño, Tomas Zaizar eta Toribio Yaben. Hiru urte geroago Loatzo txabola inauguratzen dute, gailur berean, gurutzetik metro gutxira dagoen aterpe txikia. 1977an lehen birmoldaketa bat egiten du aterpea, eta gaur egun beste antolamendu batzuegatik kontserbazio egoera ezin hobean aurkitzen dugu. Gailurrean beste plaka-omenaldi batzuk aurkituko ditugu.

# ZER IKUSI (Interesgune naturalak)


## Oria ibaia



**Oria**[1]Â **Gipuzkoako**Â ibai garrantzitsuena da, bai luzeragatik, bai emariagatik.Â **Nafarroa Garaiko**Â ipar-mendebaldeko haran batzuek ere Oriara isurtzen dituzte urak (**Leitzaran**Â etaÂ **Araxes**Â ibaiadarren goi ibilguak).Â **Lizarrate**Â inguruan sortzen den tokitikÂ **Orion**Â itsasoratzen den generaino, 82,65 kilometro luze da,[2]Â eta haren ibaiadar nagusiakÂ **Agauntza**,Â **Amezketza**,Â **Araxes**,Â **Zelai**,Â **Urtsuaran**,Â **Asteasu**Â etaÂ **Leitzaran**Â dira.

# ZER IKUSI (Interesgune artistikoak)

## Garbilekua



Gipuzkoako burdinazko arkitekturako elementu arkitektoniko nabarmenetako bat da. mendearen amaieran eta XX.aren hasieran burdina eraikuntzan asko erabiltzen hasi zen, material honen eraikuntza funtzio berriak arkitekturaren mundua irauli zuen: lantegiak, geltokiak, zubiak, etab., erabiltzen zuten. 1889an eraikitako Irurako garbitegiak dotoretasunez uztartzen ditu burdinurtuzko zutabeen erabilera harlanduzko harriarekin eta Erdiko espazio baten inguruan antolatuta dago. Garrantzi historikoa nabarmentzen duen beste datu bat garbitegiak bizitza sozialaren eta, zehazkiago, emakumeen beste guneetako bat izan ziren garai baten lekukoa da. mendearen erdialdera arte ez da garbigailu automatikoa asmatuz etxeke lan hauek etxeetako intimitatean burutzen direnean, garbitegiak bertan behera utziz.gar



# ZER IKUSI (Interesgune artistikoak)

## Eliza

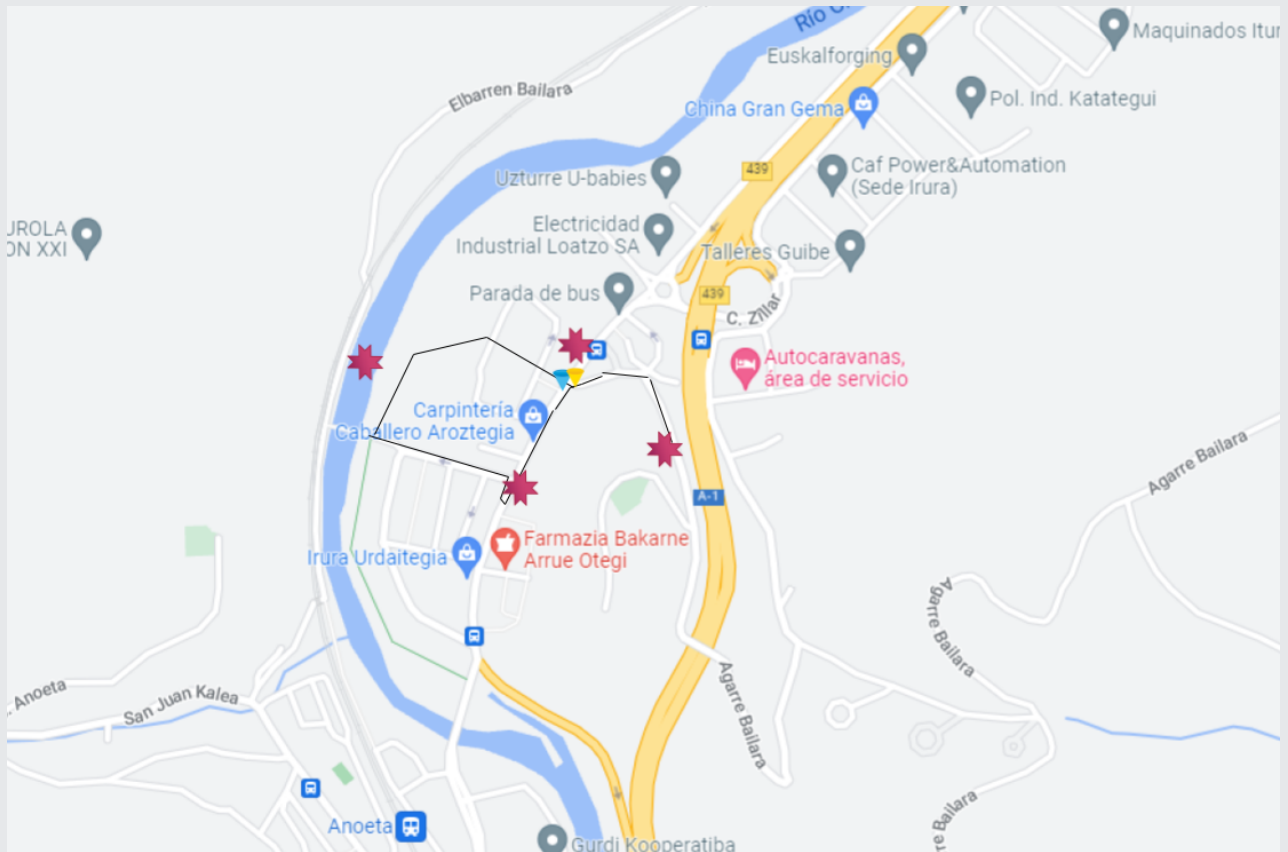


San Migel eliza Gipuzkoako Irura udalerrian dagoen eliza gotiko bat da, Tolosaldea eskualdean. Done Mikel goiangeruari sagaratu dago.

Irurako udaletxearen alboan dago.


Nabea bitan banatua du, abside poligonala eta kontrahorma zabalak ditu, eta hareharri harlanduzko baoak, moldurekin landuak. Mendeetan zehar, aldaketarik egin gabe gorde da bere tamaina txikia, bertako komunitatea oso egonkorra izan den seinale. Jasan duen aldaketa bakarra XVI. mendean egin zen: lehendik zegoena altxatu egin zen eta, ondorioz, nabeei altuera handiagoa eman zitzaion. Eliz ataria geroago gehitu zitzaion, eta XX. mendean hasieran berritu zen, gauza bera gertatu zen kanpandorrearekin, altuera handiagoa eman zitzaion eta kupula neogotikoa gainean ezarri.

# Zirkuituaren mapa



## Legenda

Norabidea



Erreferentzia-puntua



Abiapuntua



Interesguneak



Helmuga





# Zirkuituaren deskribapena

## Zure zirkuituaren lehen urratsa



### GARBILEKUA

#### Deskribapena

Plazatik abiatuz udaletxearen ezker aldetik joan eta ezker aldetik joan eta ezker aldean dagoen espaloietik sartu. Joan aurrera garbileku bat eurkitu arte.

# Zirkuituaren deskribapena

## Zure zirkuituaren bigarren urratsa



Oria ibai

### Deskribapena

Garbilekuan zaudela pasa eskuinean duzun zebrabidetik eta eskubira joanda, joan aurrera Aizpurua taberna aurkitu arte. Aizpurua taberna aurkitu arte. Aizpurua eskuinean utziz joan aurrera. Anoeta eta Irura banatzen dituen zubia aurkitu arte.

## Zure zirkuituaren hirugarren urratsa



Plaza

### Deskribapena

Jarraian eskuinean duzun belazetik joan aurrera bidearen amaierara iritsi arte. Segi aurrera karreteraren ondoan dagoen espaloietik San miguel Plazara iritxi arte.

# Zirkuituaren deskribapena

## Zure zirkuituaren laugarren urratsa



LOATZO MENDIA

### Deskribapena

Ondoren joan autobiarene azpian dagoen tuneletik. Tunela bukatu ondoren eskuinean duzun aldapa igo eta aurrera segiz loatzo mendia aurkitu dezakezu. Baina ez gara ortik joango.

## Zure zirkuituaren bostgarren urratsa



SAN MIGUEL PLAZA

### Deskribapena

Azkenik behera jaitxi eta san miguel plazan bukatu.

# Bisitarientzako gomendioak

Ekarri kamera bat.

Zakarra zaborrontzira bota.

No te sientes en monumentos

No camines por la carretera.

If you have a pet, pick up the pooin a poo bag.

Don`t make a lot of noise.