

Irura

IRURA EZAGUTZEN 9



Egileak:

irura lh5 lemnu

LH5



Ikastolen Elkartea

Irura gozatu



Come and enjoy our town!

Zatoz eta gozatu!

ven y disfruta de una experiencia inolvidable!

Aurkezpena

Kaixo, lagunok Jon naiz .Â Asko kostatzen zait jendurrean hitz egitea.NaizÂ eta aise altsatzen ditut pisu handia duten gauzak. Nahi al duzue egun zoragarri bat pasatu nire herriaren altxorak ezagutzuz?

Presentación

Hola, amigos. Me llamo Jon.

Me cuesta mucho hablar en público. Pero puedo levantar fácilmente cosas pesadas

Quieres pasar un maravilloso día descubriendo los tesoros de mi pueblo?

Irura begirada batean

Kokapena

irura ipar mendebaldean
dago kokatuta



Erliebe-elementuak

Iruran erliebe elementu
gutxi egon arren
badaude: mendiak, lautada
txikiak...

Bestelako informazioa

Irura Gipuzkoan dagoen herri txiki bat da. Irurak Anoeta, Villabona eta tolosa ditu mugakide. Iruran 1877 biztanle inguru daude. Iruran dagoen ibaia Oria ibaia da. Iruran nahiz eta ondartzarik ez egon, mendiak daude, eta ezagunena Loatzo mendia da. Iruratik abiatuz beste mendi batzuetara iritsi zaitezke: Basagain, Uzturre... Gure herriko pertsona famatu bat joxi lopetegi da, zergaitik xarean munduko txapelduna izan delako. Irurako oitura bat xarea da.

ZER IKUSI (Interesgune naturalak)

Loatzo mendia



1959an Loatzoko gurutzea jarri zuten Irurako Sukalde elkarteko hainbat zalek: Valeriano Urrestarazu, Rafael Otaño, Tomas Zaizar eta Toribio Yaben. Hiru urte geroago Loatzo txabola inauguratzen dute, gailur berean, gurutzetik metro gutxira dagoen aterpe txikia. 1977an lehen birmoldaketa bat egiten du aterpea, eta gaur egun beste antolamendu batzuegatik kontserbazio egoera ezin hobean aurkitzen dugu. Gailurrean beste plaka-omenaldi batzuk aurkituko ditugu.

ZER IKUSI (Interesgune naturalak)


Oria ibaia



Oria Gipuzkoakoa ibai garrantzitsuena da, bai luzeragatik, bai emariagatik. Nafarroa garaikoa ipar-mendebaldeko haran batzuek ere Oriara isurtzen dituzte urak (Leitzarrena eta Araxeza ibaiadarren goi ibilguak). Lizarratea inguruan sortzen den tokitik Oriona itsasoratzen den guneraino, 82,65 kilometro luze da, eta haren ibaiadar nagusiak Agauntza, Amezketa, Araxez, Zelai, Urtsuaran, Asteasua eta Leitzarrena dira.

ZER IKUSI (Interesgune artistikoak)

Garbilekua



Gipuzkoako burdinazko arkitekturako elementu arkitektoniko nabarmenetako bat da. Mendearen amaieran eta XX.aren hasieran burdina eraikuntzan asko erabiltzen hasi zen, material honen eraikuntza funtzio berriak arkitekturaren mundua irauli zuen: lantegiak, geltokiak, zubiak, etab., erabiltzen zuten. 1889an eraikitako Irurako garbitegiak dotoretasunez uztartzen ditu burdinurtuzko zutabeen erabilera harlanduzko harriarekin eta Erdiko espazio baten inguruan antolatuta dago. Garrantzi historikoa nabarmentzen duen beste datu bat garbitegiak bizitza sozialaren eta, zehazkiago, emakumeen beste guneetako bat izan ziren garai baten lekukoa da. Mendearen erdialdera arte ez da garbigailu automatikoa asmatua etxeke lan hauek etxeetako intimitatean burutzen direnean, garbitegiak bertan behera utziz.

ZER IKUSI (Interesgune artistikoak)

Eliza

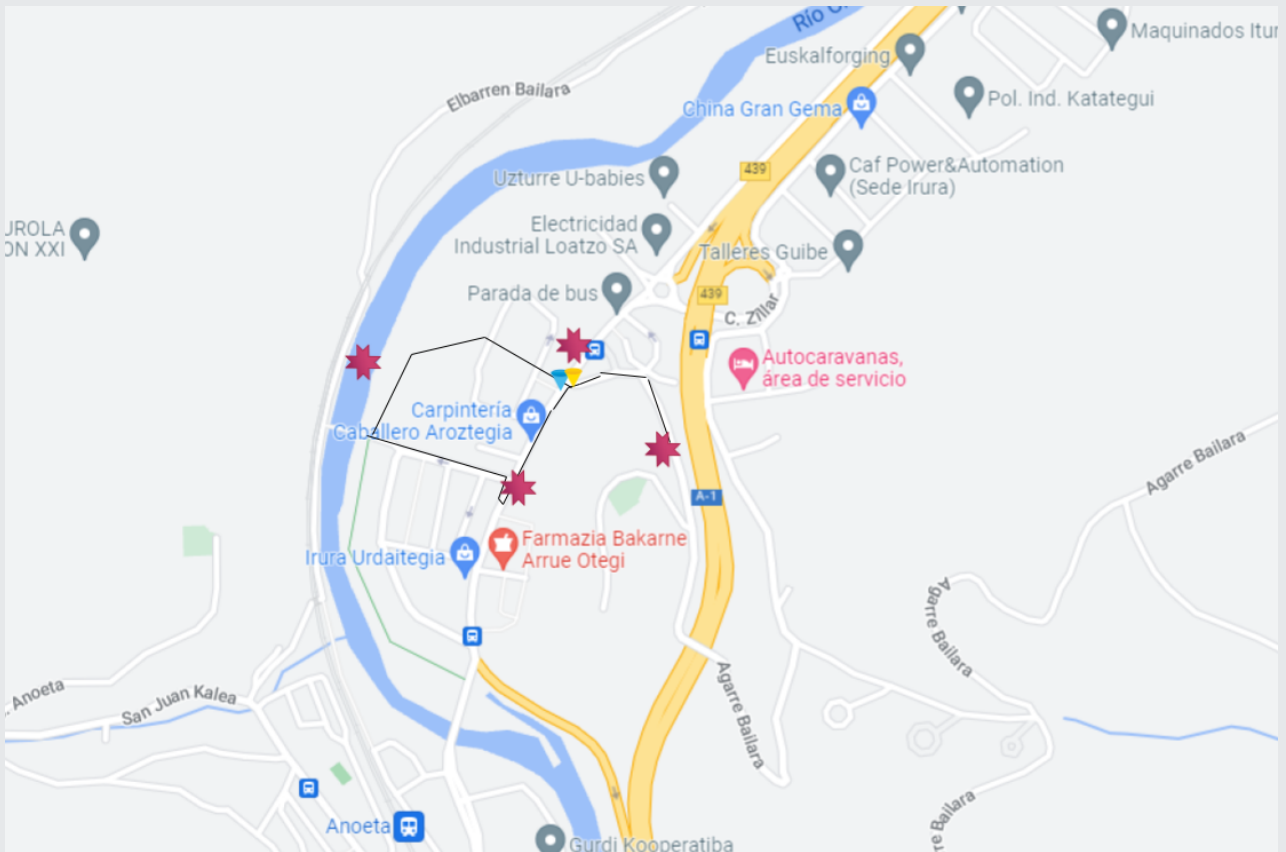


San Migel eliza Gipuzkoako Irurra udalerrian dagoena Eliza gotikoa bat da, Tolosaldea eskualdean. Done Mikel goiangeruari sagaratu dago.

Irurako udaletxearen alboan dago.


Nabea bitan banatua du, absidea poligonala eta kontrahormaa zabalak ditu, eta hareharria arlanduzko baoak, moldurekin landuak. Mendeetan zehar, aldaketarik egin gabe gorde da bere tamaina txikia, bertako komunitatea oso egonkorra izan den seinale. Jasan duen aldaketa bakarra XVI. mendeana egin zen: lehendik zegoena altxatu egin zen eta, ondorioz, nabea altuera handiagoa eman zitzaion. Eliza ataria geroago gehitu zitzaion, eta XX. mendearen hasieran berriro zen, gauza bera gertatu zen kanpandorrearekin, altuera handiagoa eman zitzaion eta kapula neogotikoa gainean ezarri.

Zirkuituaren mapa



Legenda

Norabidea



Erreferentzia-puntua



Abiapuntua



Interesguneak



Helmuga



Zirkuituaren deskribapena

Zure zirkuituaren lehen urratsa



GARBILEKUA

Deskribapena

Plazatik abiatuz udaletxearen ezker aldetik joan eta ezker aldetik joan eta ezker aldean dagoen espaloietik sartu. Joan aurrera garbileku bat eurkitu arte.

Zirkuituaren deskribapena

Zure zirkuituaren bigarren urratsa



ORIA IBAIA

Deskribapena

Garbilekuan zaudela pasa eskuinean duzun zebrabidetik eta eskubira joanda, joan aurrera Aizpurua taberna aurkitu arte. Aizpurua taberna aurkitu arte. Aizpurua eskuinean utziz joan aurrera Anoeta eta Irura banatzen dituen zubia aurkitu arte.

Zure zirkuituaren hirugarren urratsa



Plaza

Deskribapena

Jarraian eskuinean duzun belazetik joan aurrera bidearen amaierara iritsi arte. Segi aurrera karreteraren ondoan dagoen espaloietik San miguel Plazara iritxi arte.

Zirkuituaren deskribapena

Zure zirkuituaren laugarren urratsa



LOATZO MENDIA

Deskribapena

Ondoren joan autobiarene azpian dagoen tuneletik. Tunela bukatu ondoren eskuinean duzun aldapa igo eta aurrera segiz loatzo mendia aurkitu dezakezu. Baina ez gara ortik joango.

Zure zirkuituaren bostgarren urratsa



SAN MIGUEL PLAZA

Deskribapena

Azkenik behera jaitxi eta san miguel plazan bukatu.

Bisitarientzako gomendioak

Ekarri kamera bat.

Zakarra zaborrontzira bota.

No te sientes en monumentos.

No camines por la carretera.

If you have a pet, pick up the poo in a poo bag.

Don't make a lot of noise.